



# ROAD BOOK



26 Y 27 JULIO 2024



worten

SKODA



Organismo Autónomo de Deportes  
**deporte lagunero**



# 10º Rallye Ciudad de La Laguna

## ACUSE DE RECIBO

Concursante \_\_\_\_\_

Don \_\_\_\_\_

Inscrito en la 10ª edición del Rallye Ciudad de La Laguna,  
recibe en la fecha abajo indicada el Libro de Ruta (Road-  
Book)

San Cristobal de La Laguna a \_\_\_\_\_ de \_\_\_\_\_ 2024

Firmado \_\_\_\_\_

D.N.I. \_\_\_\_\_



# 10° Rallye Ciudad de La Laguna



## “Solicitud Nueva Salida”

En el 10° Rallye Ciudad de La Laguna el equipo formado por

CONDUCTOR (Nombre y apellidos)

NAVEGANTE (Nombre y apellidos)

--	--

PARTICIPANTES

<b>VEHICULO Nº</b>
--------------------

### SOLICITAN AL DIRECTOR DE CARRERA:

En virtud de lo dispuesto en el art. 9.22 del CCRA 2.024 solicita un **Nueva Salida** del Equipo en la siguiente Sección.

Nueva Salida al Rallye en la Sección Nº \_\_\_\_ tras reparar avería/daños (táchese lo que no Proceda)

Los participantes podrán usar esta formula solo una vez por prueba

La Laguna a las.....horas del de Julio de 2024

Firma

Nombre y apellidos de la persona que lo solicita

**Se debe entregar este escrito al Oficial Relaciones con los Concursantes**

Esta solicitud también tendrá validez si se envía una fotografía de este escrito a través del whatsapp al Oficial Relaciones con los Participantes.



B

10° Rallye Ciudad de La Laguna

# 10° Rallye Ciudad de La Laguna

## CRITERIO DE CONFECCION DEL ROAD-BOOK

Este Road-Book ha sido confeccionado en el mes de mayo de 2024 y corregido en junio de 2024. Cualquier modificación será publicada en un complemento, sin que los organizadores sean responsables de eventuales variaciones en la señalización.

En la edición de este Road-Book, se ha puesto especial atención en facilitar su uso e interpretación, prescindiendo de toda la información que se ha considerado “superficial” o “poco relevante”. Las modificaciones importantes producidas con posterioridad a su impresión, serán notificadas mediante complementos fechados y numerados.

La nomenclatura oficial de las carreteras se encontrará anotada en la columna situada a la izquierda de la ventana “INFORMACIONES”. Sólo se hacen constar los cruces necesarios, junto con otras informaciones de interés (gasolineras, hitos kilométricos de verificación de recorrido, etc.) De acuerdo con este criterio, **cuando estemos circulando por una vía se seguirá por la misma hasta que se indique un cambio de vía y/o dirección.**

Este Road-Book ha sido cuidadosamente elaborado por parte del organizador. Agradeceremos sugerencias que nos permitan mejorarlo.

# 10° Rallye Ciudad de La Laguna

## SOS / OK

En caso de un accidente que no haya provocado heridos que precisen atención médica, la señal “**OK**” deberá mostrarse claramente por un miembro del equipo accidentado a los siguientes 3 vehículos participantes.

Si el equipo abandona el vehículo, deberá dejar la señal de “**OK**” verde para que sea visible para otros participantes.

Si por el contrario necesita atención médica urgente, la señal “**SOS**” deberá mostrarse, si es posible, a los 2 vehículos siguientes.

A todos los participantes se les debería recordar esta regla mediante una notificación escrita, entregada durante la entrega de documentos.

Cualquier equipo que no siga esta regla, podrá ser penalizado por los Comisarios.

# 10° Rallye Ciudad de La Laguna

## SIGNOS



Punto de Medida

La Esperanza

Nombre de Poblado

La Laguna

Dirección a seguir

Tejina

Dirección a no seguir



Control Horario



Salida



Meta



Control Stop



Punto Radio



Parque de Asistencias



Marcaje Neumaticos



Gasolinera



Grua



Servicio Vital Basico



Servicio Vital Avanzado



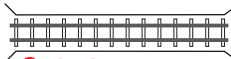
Bomberos



Semáforo



Autopista



Línea de Tranvía



Atención!



Arbol



Parking



Hito Kilometrico



Chicane



Comisario de Ruta



Dirección en Glorieta

# 10º Rallye Ciudad de La Laguna

Sección 1		TC 1		CH 2		Sector 2					
Los Campitos Los Valles "Ciudad de La Laguna"		Agua García La Esperanza "VW Canarias"		Distancia		Tiempo		Promedio		Promedio de velocidad	
				23,860		0:42		34,09 km/h			
Distancia		DIRECCION		INFORMACIONES		Kms. Regresivos					
Total	Parcial										
0,00	0,00	1	8,060	Ctra. Los Campitos TF-111	R-1	23,860					
0,900	0,900	2	7,160	Ctra. Los Campitos TF-111	R-1	22,960					
1,540	0,640	3	6,520	Ctra. Los Campitos TF-111	R-2	22,320					
2,020	0,480	4	6,040	Ctra. Los Campitos TF-111	R-3	21,840					
2,300	0,280	5	5,760	Ctra. Los Campitos TF-111	R-4	21,560					
2,320	0,020	6	5,740	Ctra. Los Campitos TF-111	R-5	21,540					







# 26 Y 27 JULIO 2024

## Salida 1ª Etapa Viernes 26 de Julio

Sector	LOCALIZACIÓN	Kms. TC	Kms. Enlace	Kms. Totales	V/media Sector	Tiempo Sector	Hora 1er Vehículo
1	CH 0 Parque de Asistencias Montaña Pacho La Laguna						20:20
2	CH 1 Señal de veloc. de 40 Avda. Leonardo Torriani		4,14	4,14	11,29	0:22	20:42
3	<b>TCE 1 CIUDAD DE LA LAGUNA WORTEN</b>	<b>1,76</b>					20:45
4	CH 1A Parque Cerrado P. Peatones Montaña Pacho La Laguna		5,59	11,49	34,4	0:20	21:05

## Salida Sabado 27 de Julio

	CH 1B Salida Reagrupamiento/Entrada Parque Asistencias						7:40
	<b>Asistencias A Montaña Pacho La Laguna</b>	<b>(1,76)</b>	<b>(9,73)</b>	<b>(15,63)</b>		0:20	
	CH 1C Salida Asistencias Montaña Pacho						8:00
5	<b>ZR - 1 Distancia al siguiente Refuel</b>	<b>(33,22)</b>	<b>(31,06)</b>	<b>(64,28)</b>			
	CH 2 TF-154 KM. 1		9,30	9,30	15,08	0:37	8:37
6	<b>TC 2 VILLA DE TEGUESTE</b>	<b>10,06</b>					8:40
	CH 3 Camino Palenzuela		3,98	14,04	26,30	0:32	9:12
7	<b>TC 3 VALLE DE GUERRA</b>	<b>14,76</b>					9:15
	CH 4 Casas Altas TF-226		4,70	19,46	27,80	0:42	9:57
8	<b>TC 4 TACORONTE - EL ROSARIO</b>	<b>8,40</b>					10:00
	CH 4A Entrada Reagrupamiento Paso Peatones		13,08	21,48	32,22	0:40	10:40

	CH 4B Salida Reagrupamiento/ Entrada Asistencias					0:20	11:00
	<b>Asistencia B Montaña Pacho</b>	<b>(33,22)</b>	<b>(31,06)</b>	<b>(64,28)</b>		0:30	
	CH 4C Salida Asistencia						11:30
9	<b>ZR - 2 Distancia al siguiente Refuel</b>	<b>(32,22)</b>	<b>(31,06)</b>	<b>(64,28)</b>			
	CH 5 TF-154 KM. 1		9,30	9,30	15,08	0:37	12:07
10	<b>TC 5 VILLA DE TEGUESTE TC-PLUS</b>	<b>10,06</b>					12:10
	CH 6 Camino Palenzuela		3,98	14,04	26,30	0:32	12:42
11	<b>TC 6 VALLE DE GUERRA</b>	<b>14,76</b>					12:45
	CH 7 Casas Altas TF-226		4,70	19,46	27,80	0:42	13:27
12	<b>TC 7 TACORONTE - EL ROSARIO</b>	<b>8,40</b>					13:30
	CH 7A Entrada Reagrupamiento Paso Peatones		13,08	21,48	32,22	0:40	14:10

	CH 7B Salida Reagrupamiento/Entrada Asistencias					0:30	14:40
	<b>Asistencia C Montaña Pacho</b>	<b>(33,22)</b>	<b>(31,06)</b>	<b>(64,28)</b>		0:50	
	CH 7C Salida Asistencia						15:30
13	<b>ZR - 3 Distancia al siguiente Refuel</b>						
	CH 8 Casas Altas TF-226		13,25	15,28	18,90	52:00	16:22
14	<b>TC 8 TACORONTE - EL ROSARIO</b>	<b>8,40</b>					16:25
	CH 9 TF-247 Señal Vel. Máxima 50		21,42	29,82	38,06	0:47	17:12
15	<b>TC 9 CANDELARIA</b>	<b>8,82</b>					17:15
	CH 9A Entrada P. Cerrado Plaza del Adelantado		23,41	32,23	42,90	0:45	18:00

	<b>Final 4ª sección</b>	<b>(17,22)</b>	<b>(58,08)</b>	<b>(77,33)</b>			
	<b>Totales Rallye</b>	<b>(85,42)</b>	<b>(129,93)</b>	<b>(221,52)</b>		<b>Nº TC: 9 (38,56%)</b>	

**MAPAS**



## PLANO GENERAL RALLYE CIUDAD DE LA LAGUNA VIERNES Y SÁBADO 26 Y 27 DE JULIO

**TC-2 / 5**  
VILLA DE TEGUESTE

**TC-3 / 6**  
VALLE DE GUERRA

**TC-4 / 7 / 8**  
TACORONTE EL ROSARIO

**TC-9**  
CANDELARIA

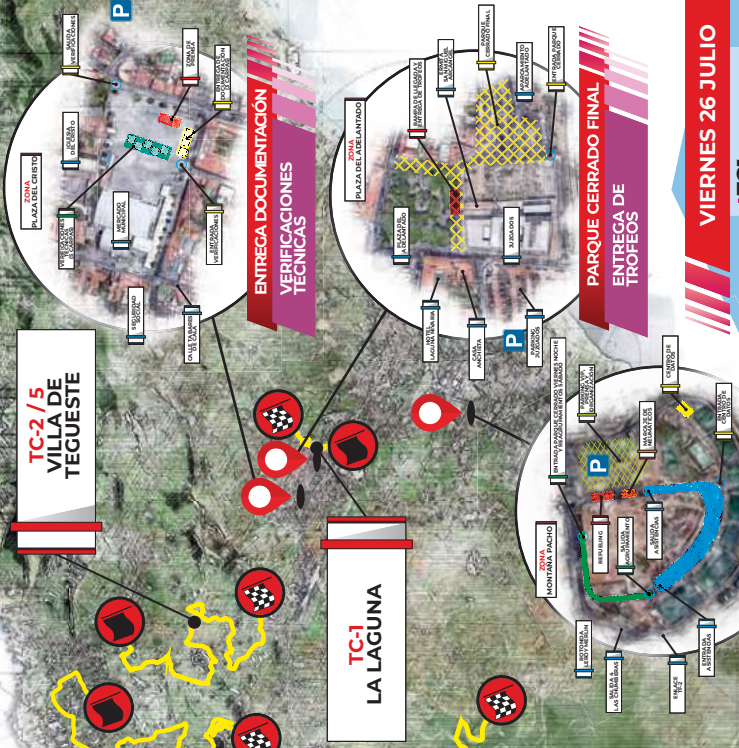


worten SKODA



## HORARIOS

	VERIFICACIONES TÉCNICAS	SALIDA PRIMER PARTICIPANTE	SALIDA PRIMER PARTICIPANTE	LLEGADA PRIMER PARTICIPANTE	ENTREGA DE TROFEOS
26 JULIO	14:30 a 18:30				
26 JULIO		20:20			
27 JULIO		8:00			
27 JULIO			18:00		
27 JULIO				19:30	



**ENTREGA DOCUMENTACIÓN VERIFICACIONES TÉCNICAS**

**PARQUE CERRADO FINAL ENTREGA DE TROFEOS**

**VIERNES 26 JULIO**

**TC1**  
CIUDAD DE LA LAGUNA WORTEN  
↕ 1,76 KMS    ⌚ 20:45 H.

**SÁBADO 27 JULIO**

**TC2**  
VILLA DE TEGUESTE  
↕ 10,06 KMS    ⌚ 8:40 H.

**TC3**  
VALLE DE GUERRA  
↕ 14,76 KMS    ⌚ 9:15 H.

**TC4**  
TACORONTE EL ROSARIO  
↕ 8,40 KMS    ⌚ 10:00H.

**TC5**  
VILLA DE TEGUESTE TC+PLUS  
↕ 10,06 KMS    ⌚ 12:10 H.

**TC6**  
VALLE DE GUERRA  
↕ 14,76 KMS    ⌚ 12:45 H.

**TC7**  
TACORONTE EL ROSARIO  
↕ 8,40 KMS    ⌚ 13:30 H.

**TC8**  
TACORONTE EL ROSARIO  
↕ 8,40 KMS    ⌚ 16:25 H.

**TC9**  
CANDELARIA  
↕ 8,82 KMS    ⌚ 17:15 H.

**TOTAL KMS: 221,52**





ENTREGA DOCUMENTACIÓN

VERIFICACIONES  
TECNICAS



SAN CRISTÓBAL DE  
LA LAGUNA



**ZONA**  
PLAZA DEL CRISTO

VERIFICACIONES  
TECNICAS  
(5 CARPAS)

IGLESIA  
DEL CRISTO

SALIDA  
VERIFICACIONES

MERCADO  
MUNICIPAL

SEGURIDAD  
SOCIAL

CALLE TABARES  
DE CALA

ENTRADA  
VERIFICACIONES

ZONA DE  
PRENSA

ENTREGA DE  
DOCUMENTACIÓN  
(3 CARPAS)



Organismo Autónomo de Deportes  
**deporte lagunero**





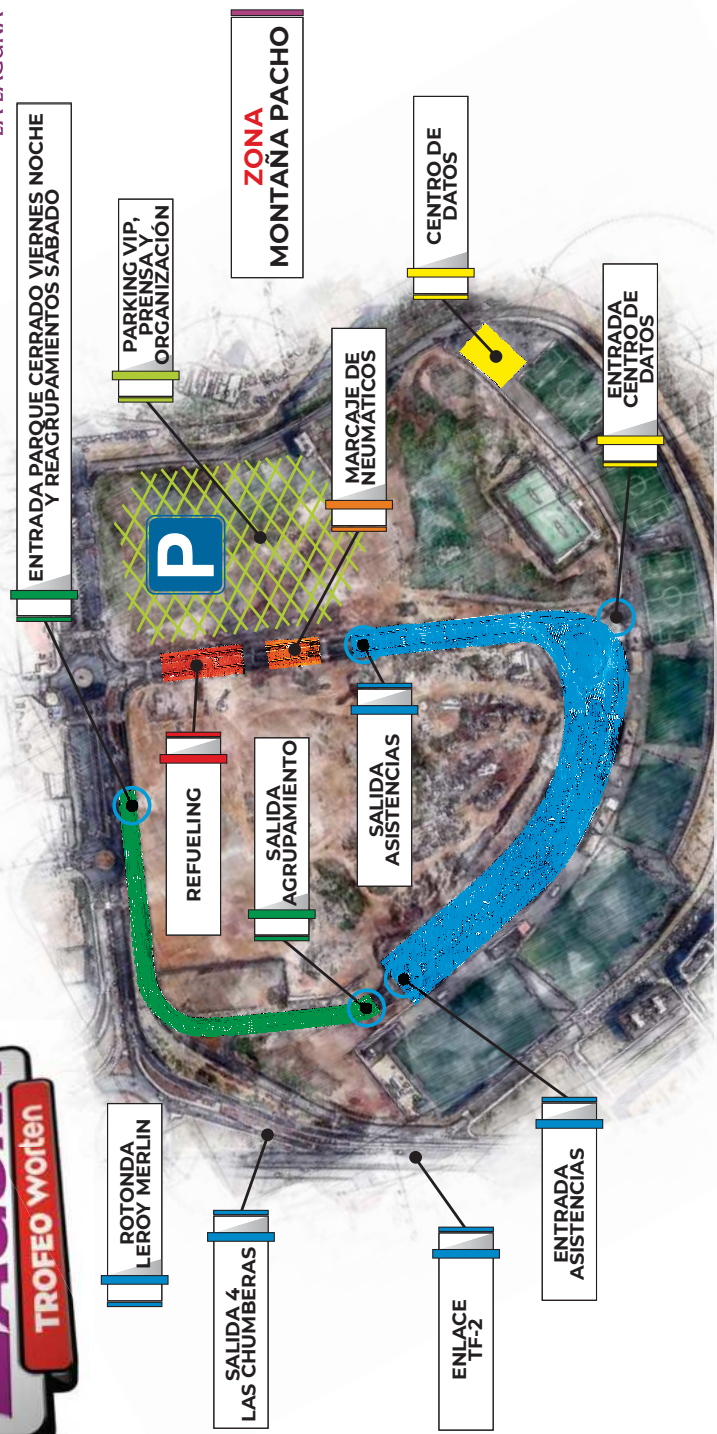


PARQUE CERRADO VIERNES

ASISTENCIAS Y REAGRUPAMIENTOS



SAN CRISTÓBAL DE LA LAGUNA



Organismo Autónomo de Deportes  
**deporte lagunero**





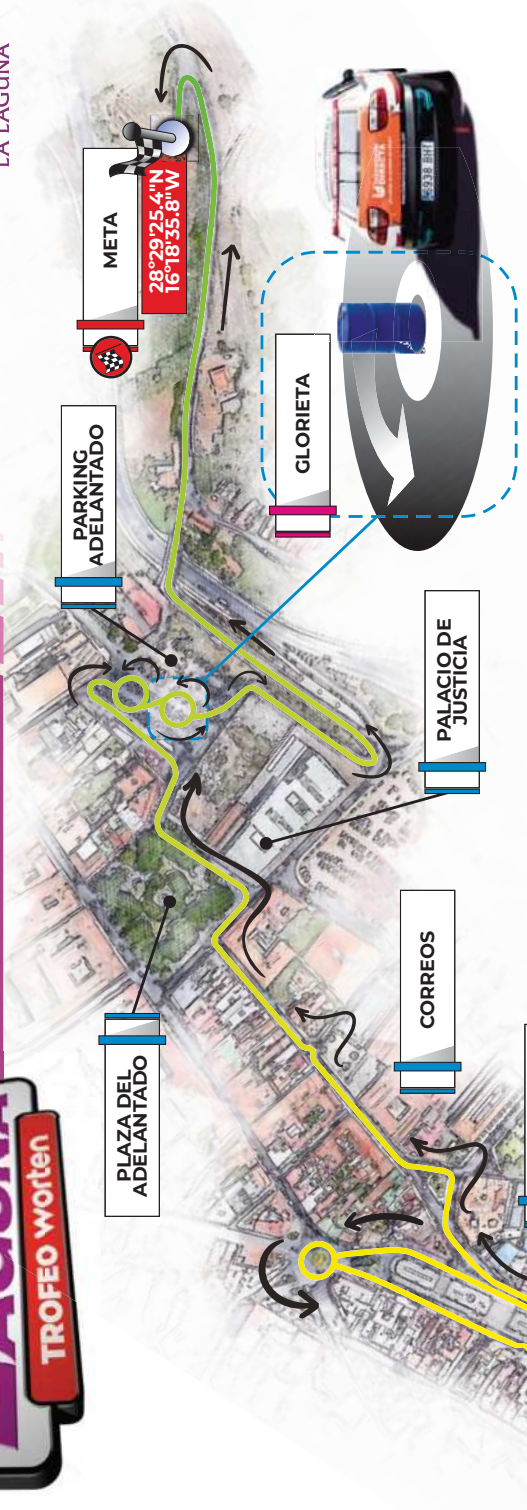


**10<sup>th</sup> RALLYE CIUDAD DE LA LAGUNA**  
**TROFEO Worten**

**TC-1 LA LAGUNA**  
**DISTANCIA: 1,76 kms**



SAN CRISTÓBAL DE LA LAGUNA



**META**

28°29'25.4"N  
16°18'35.8"W

**PARKING ADELANTADO**

**GLORIETA**

**PALACIO DE JUSTICIA**

**CORREOS**

**PLAZA DEL ADELANTADO**

**PARKING LA MILAGROSA**

**SALIDA**

28°29'01.5"N  
16°18'49.3"W

**HORA INICIO: 20:45 HORAS**

**HORA CORTE: 19:45 HORAS**



Organismo Autónomo de Deportes  
**deporte lagunero**







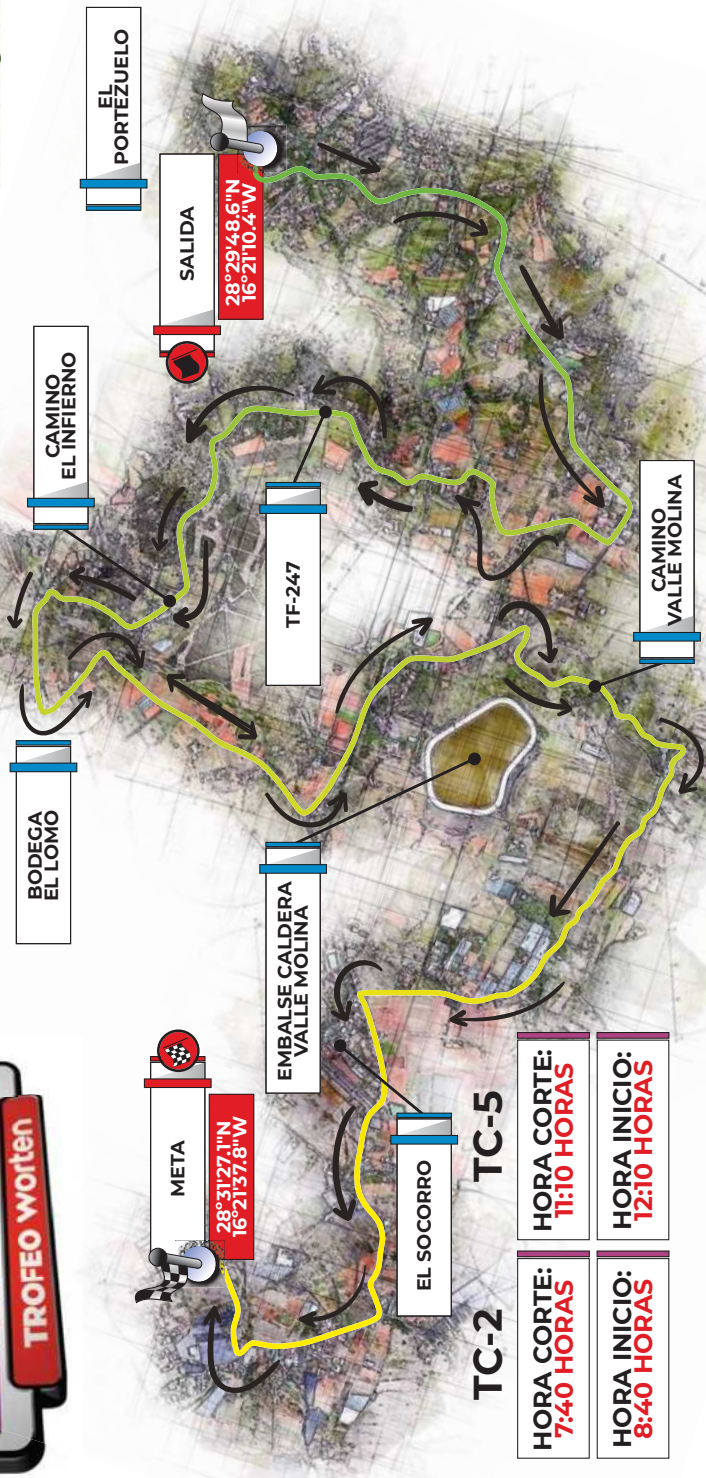
**TC-2/5 VILLA DE TEGUESTE**

**DISTANCIA:  
10,06 kms**

**Tegueste**  
Se vive



Ayuntamiento de  
la Villa de Tegueste



**META**  
28°31'27.1"N  
16°21'57.8"W

**PORTÉZUELO**

**SALIDA**  
28°29'48.6"N  
16°21'10.4"W

**CAMINO  
EL INFIERNO**

**BODEGA  
EL LOMO**

**EMBALSE CALDERA  
VALLE MOLINA**

**TF-247**

**EL SOCORRO**

**TC-2 TC-5**

<b>HORA CORTE: 7:40 HORAS</b>	<b>HORA CORTE: 11:10 HORAS</b>
<b>HORA INICIO: 8:40 HORAS</b>	<b>HORA INICIO: 12:10 HORAS</b>

**CAMINO  
VALLE MOLINA**



Organismo Autónomo de Deportes  
**deporte lagunero**





# 10 RALLYE CIUDAD DE LA LAGUNA

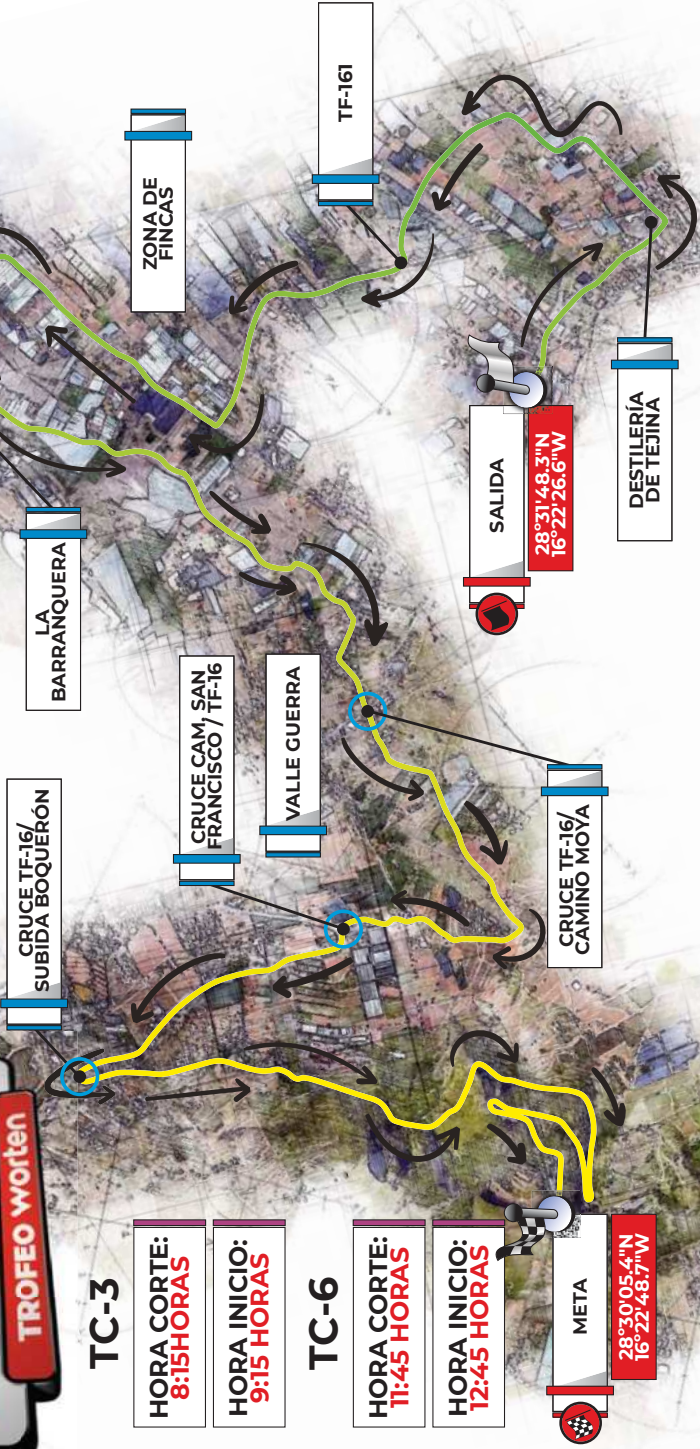
TROFEO Worten

TC-3/6 VALLE DE GUERRA

DISTANCIA:  
14,76 kms



SAN CRISTÓBAL DE  
LA LAGUNA



## TC-3

HORA CORTE:  
**8:15 HORAS**

HORA INICIO:  
**9:15 HORAS**

## TC-6

HORA CORTE:  
**11:45 HORAS**

HORA INICIO:  
**12:45 HORAS**



Organismo Autónomo de Deportes  
**deporte lagunero**







**TC-4/7/8 TACORONTE - EL ROSARIO**

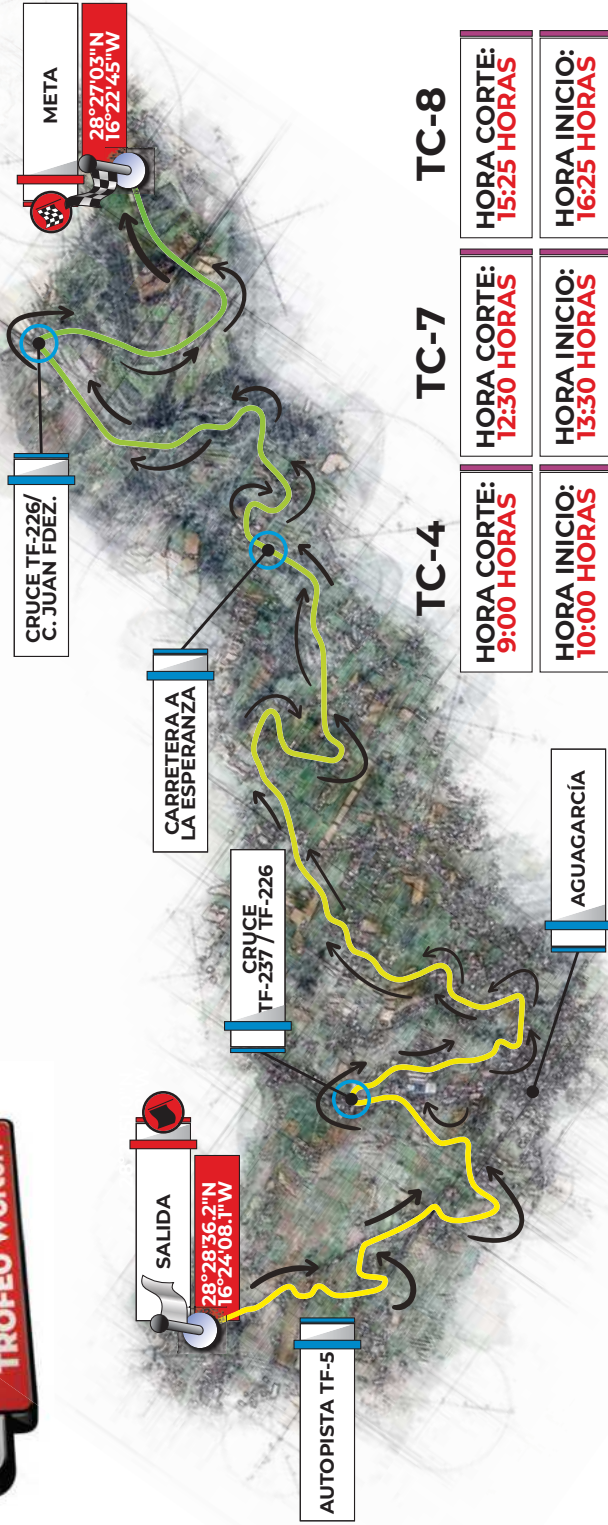
**DISTANCIA:  
8,40 kms**



El  
**Rosario**  
TU AYUNTAMIENTO



EXCMO. AYUNTAMIENTO  
DE LA CIUDAD DE  
**TACORONTE**



Organismo Autónomo de Deportes  
**deporte lagunero**







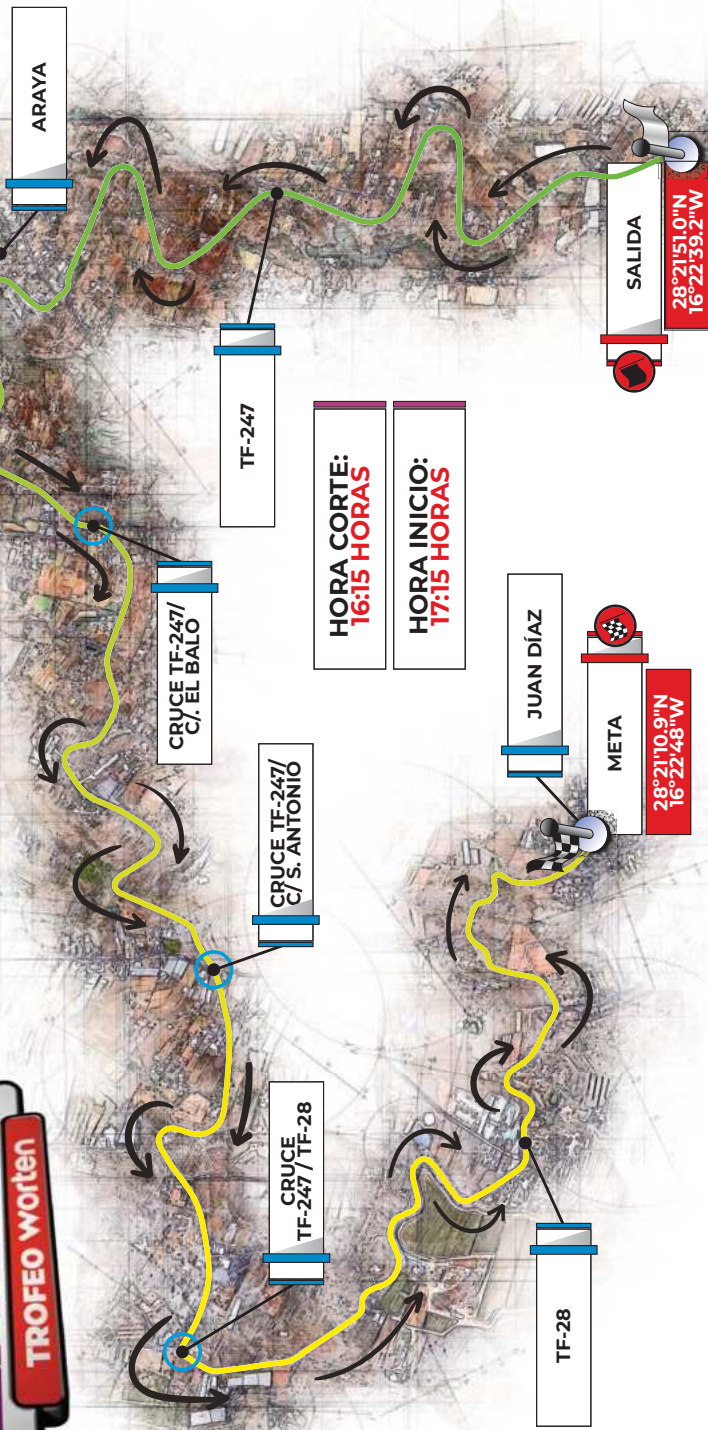


TC-9 CANDELARIA

DISTANCIA:  
8,82 kms



Ayuntamiento de  
Candelaria



Organismo Autónomo de Deportes  
**deporte lagunero**



worten

SKODA



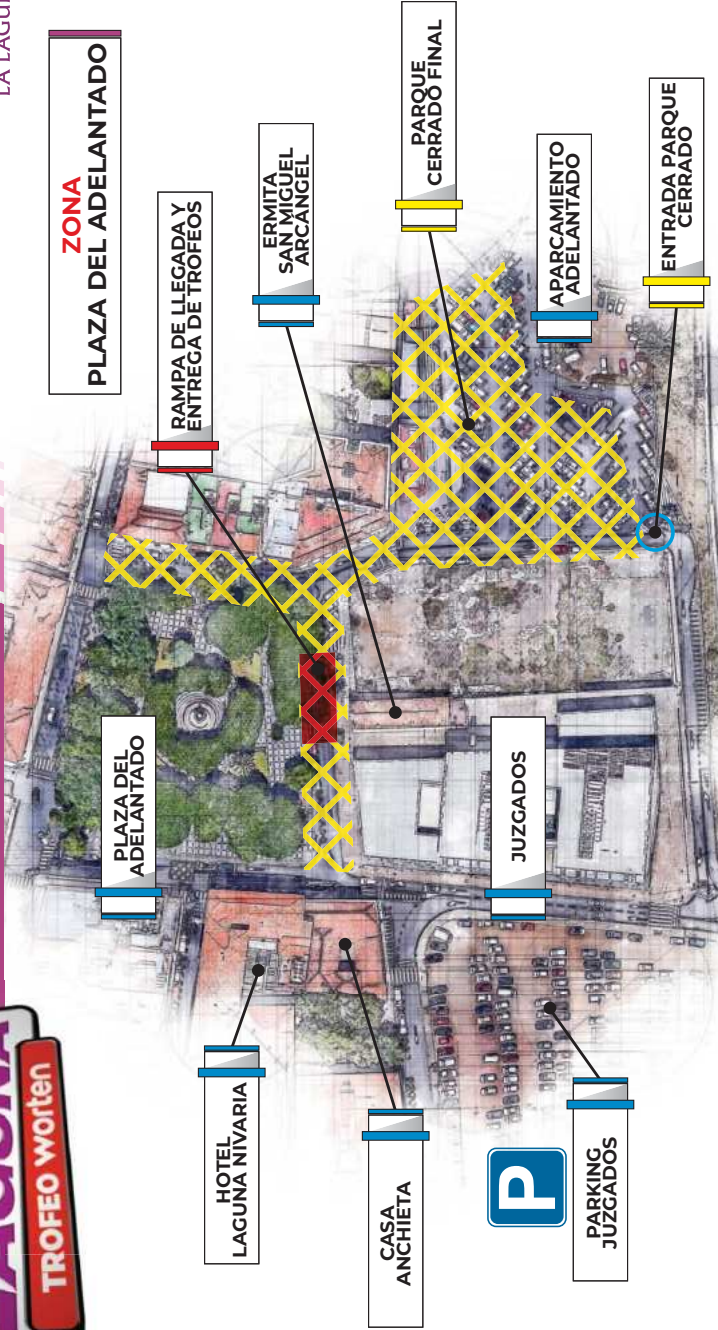


PARQUE CERRADO FINAL

ENTREGA DE TROFEOS



SAN CRISTÓBAL DE LA LAGUNA



**ZONA**  
PLAZA DEL ADELANTADO

RAMPA DE LLEGADA Y ENTREGA DE TROFEOS

ERMITA SAN MIGUEL ARCANGEL

PARQUE CERRADO FINAL

APARCAMIENTO ADELANTADO

ENTRADA PARQUE CERRADO

PLAZA DEL ADELANTADO

JUZGADOS

HOTEL LAGUNA NIVARIA

CASA ANCHIETA



PARKING JUZGADOS

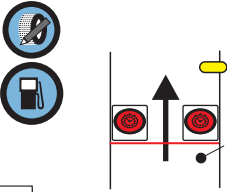

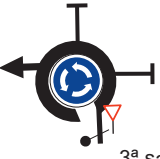
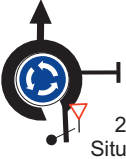


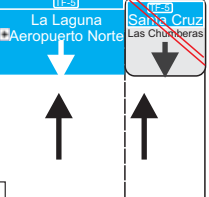

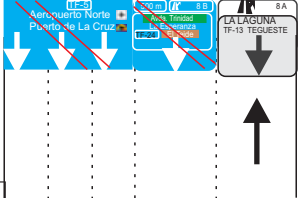



Organismo Autónomo de Deportes  
**deporte lagunero**








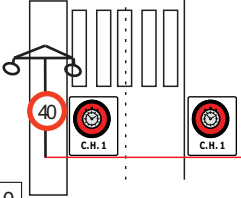

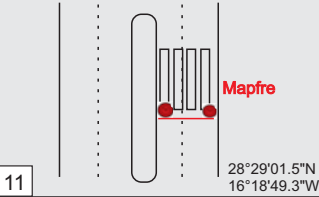




<b>Sección 1</b>	<b>CH 0</b> Parque Asistencias	<b>TCE 1</b> TE Ciudad de La Laguna Worten	Distancia 4,14	Tiempo 0h22'	Promedio 11,29	<b>Sector 1</b>
------------------	-----------------------------------	---	-------------------	-----------------	-------------------	-----------------

Distancia		DIRECCION	INFORMACIONES	Kms. Regresivos
Total	Parcial			
0,00	0,00			4,14
0,14	0,14	 <p>3ª salida</p>	Avda. Gandhi	4,00
0,30	0,16	 <p>2ª salida Situarse carril izquierdo</p>	Avda. Gandhi	3,84
0,45	0,15	 <p>1ª salida Seguir carril izquierdo incorporarse a TF2</p>		3,69
0,72	0,27			3,42
2,76	2,04			1,38



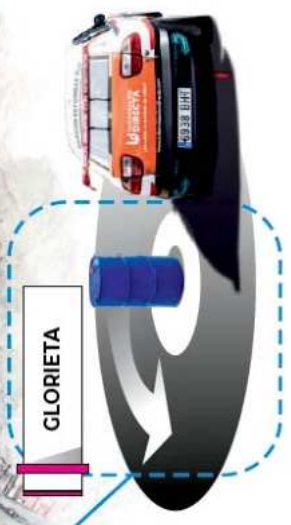
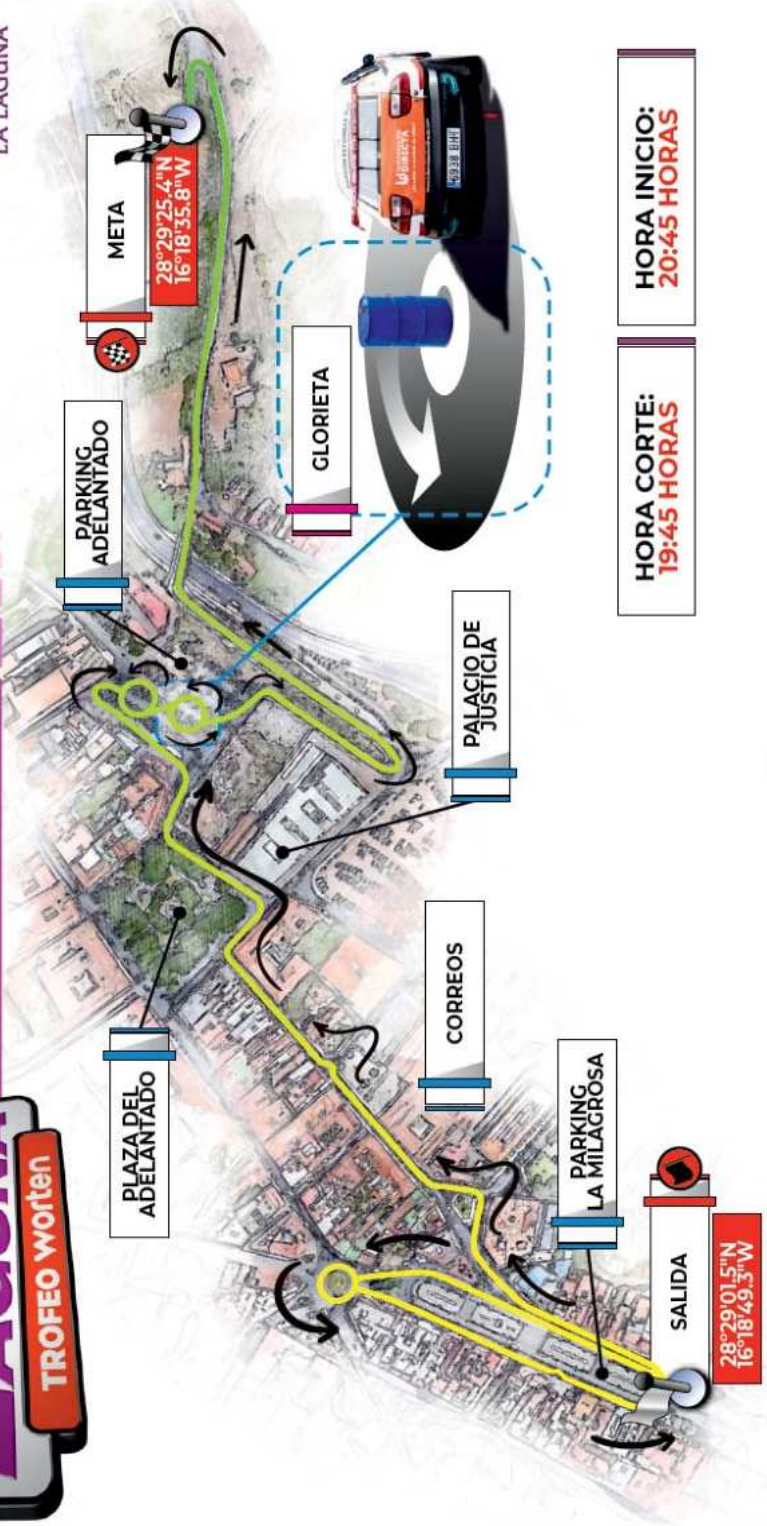
<b>Sección 1</b>	<b>CH 0</b> Parque Asistencias	<b>TCE 1</b> TE Ciudad de La Laguna Worten	Distancia 4,14	Tiempo 0h22'	Promedio 11,29	<b>Sector 1</b>
------------------	-----------------------------------	---	-------------------	-----------------	-------------------	-----------------

Distancia		DIRECCION	INFORMACIONES	Kms. Regresivos
Total	Parcial			
3,06	0,30	 <p>2ª Salida</p>		1,08
3,18	0,12			0,96
3,85	0,67	 <p>2ª salida</p>	<p>Av. Lora Tamayo</p> 	0,29
4,14	0,29		<p>Av. Leonardo Torriani</p> 	0,00
4,24	0,10	 <p>Mapfre</p> <p>28°29'01.5"N 16°18'49.3"W</p>	<p>Av. Leonardo Torriani</p>  <p>  </p>	0,10



**10 RALLYE**  
**Ciudad de la**  
**LAGUNA**  
**TROFEO Worten**

**TC-1 LA LAGUNA**  
**DISTANCIA:**  
**1,76 kms**



**HORA INICIO:**  
**20:45 HORAS**

**HORA CORTE:**  
**19:45 HORAS**



Organismo Autónomo de Deportes  
**deporte lagunero**





# NOTAS



10º Rallye Ciudad de La Laguna





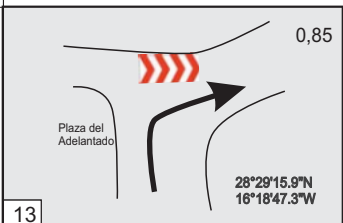


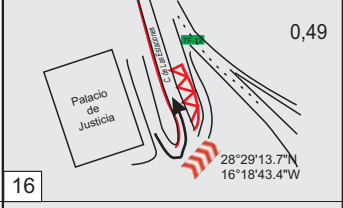


Distancia		DIRECCION	INFORMACIONES	Kms. Regresivos
Total	Parcial			
0,00	0,00			7,35
0,09	0,09			7,26
0,21	0,12			7,14
0,38	0,17			6,97
0,43	0,05			6,92
0,51	0,08	<p>2ª pasada, continúan por la derecha</p>		6,84



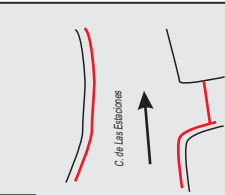
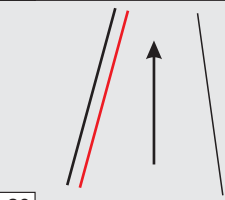
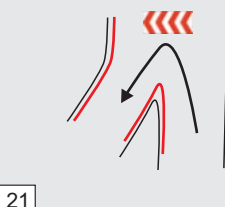
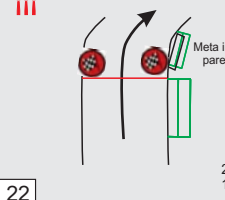

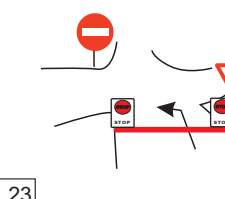

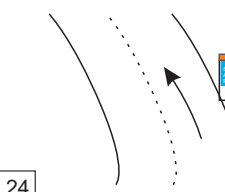

<b>Sección</b> <b>1</b>	<b>T C1</b> <b>Ciudad de La Laguna Worten</b>	<b>CH 1 A</b> <b>Reagrupamiento</b> <b>Montaña Pacho</b>	<b>Distancia</b> <b>7,35</b>	<b>Tiempo</b> <b>0h20'</b>	<b>Promedio</b> <b>22,05</b>	<b>Sector</b> <b>2</b>

Distancia		DIRECCION	INFORMACIONES	Kms. Regresivos
Total	Parcial			
0,58	0,07			7,07
0,70	0,12			6,65
0,78	0,08			6,57
0,82	0,04			6,53
0,85	0,03			6,50
0,87	0,02			6,48



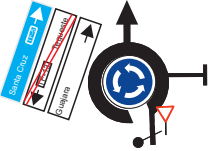









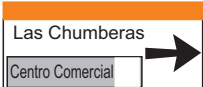






Distancia		DIRECCION	INFORMACIONES	Kms. Regresivos
Total	Parcial			
0,91	0,04	13	 <p>0,85</p> <p>Plaza del Adelantado</p> <p>28°29'15.9"N 16°18'47.3"W</p>	6,44
1,03	0,12	14	 <p>0,73</p> <p>28°29'18.4"N 16°18'45.4"W</p>	6,32
1,06	0,03	15	 <p>0,70</p> <p>28°29'17.2"N 16°18'45.1"W</p>	6,29
1,27	0,21	16	 <p>0,49</p> <p>Palacio de Justicia</p> <p>28°29'13.7"N 16°18'43.4"W</p>	6,08
1,30	0,03	17	 <p>0,46</p> <p>C. de Las Estaciones</p> <p>Prohibido público en la entrada al puente</p> <p>28°29'17.4"N 16°18'43.5"W</p>	6,05
1,42	0,12	18	 <p>0,34</p> <p>C. de Las Estaciones</p> <p>Prohibido público en el puente</p> <p>28°29'19.8"N 16°18'42.5"W</p>	5,93



Distancia		DIRECCION	INFORMACIONES	Kms. Regresivos
Total	Parcial			
1,49	0,07	 <p>0,27</p> <p>28°29'20.1"N 16°18'41.7"W</p>		5,86
1,59	0,10	 <p>0,17</p> <p>28°29'22.2"N 16°18'38.9"W</p>		5,76
1,72	0,13	 <p>0,04</p> <p>28°29'25.8"N 16°18'35.1"W</p>		5,63
1,76	0,04	 <p>0,00</p> <p>28°29'25.4"N 16°18'35.8"W</p> <p><b>ojo</b></p>		5,59
1,87	0,11	 <p>0,00</p> <p>28°29'27.3"N 16°18'37.6"W</p>		9,22
2,08	0,21	 <p>0,00</p> <p>28°29'27.3"N 16°18'37.6"W</p>		5,27

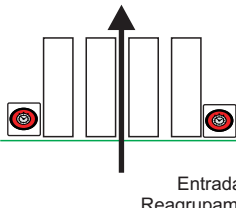



<b>Sección 1</b>	<b>T C1</b> Ciudad de La Laguna Worten	<b>CH 1 A</b> Reagrupamiento Montaña Pacho	Distancia 7,35	Tiempo 0h20'	Promedio 22,05	<b>Sector 2</b>
------------------	---	--	-------------------	-----------------	-------------------	-----------------

Distancia		DIRECCION	INFORMACIONES	Kms. Regresivos
Total	Parcial			
4,08	2,00	25	   	3,27
4,99	0,91	26	  	2,36
6,55	1,56	27	 	0,80
6,85	0,30	28	 	0,50
7,19	0,34	29	 	0,16
7,28	0,09	30	 	0,07
			 	





Distancia		DIRECCION	INFORMACIONES	Kms. Regresivos
Total	Parcial			
7,35	0,07	 <p>Entrada Reagrupamiento</p>		0,00





PARQUE CERRADO VIERNES

ASISTENCIAS Y REAGRUPAMIENTOS



SAN CRISTÓBAL DE LA LAGUNA



ROTONDA LEROY MERLIN

SALIDA LAS CHUMBERAS

ENLACE TF-2

ENTRADA ASISTENCIAS

REFUELING

SALIDA AGRUPAMIENTO

SALIDA ASISTENCIAS

PARKING VIP, PRENSA Y ORGANIZACIÓN

MARCAJE DE NEUMÁTICOS

CENTRO DE DATOS

ENTRADA CENTRO DE DATOS

ENTRADA PARAQUE CERRADO VIERNES NOCHE Y REAGRUPAMIENTOS SABADO

ZONA MONTAÑA PACHO



Organismo Autónomo de Deportes  
**deporte lagunero**





# NOTAS



10º Rallye Ciudad de La Laguna

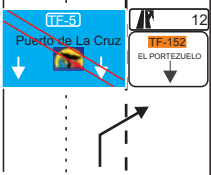

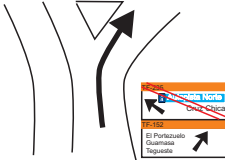

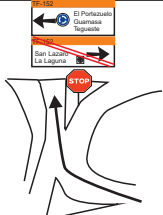




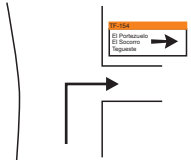



<b>Sección</b> <b>2</b>	<b>CH1C</b>	<b>CH 2</b>	<b>Distancia</b> 9,30	<b>Tiempo</b> 0h37'	<b>Promedio</b> 15	<b>Sector</b> <b>5</b>
	<b>Salida Asistencias</b> <b>Montaña Pacho</b>	<b>TF-154 KM 1</b>				

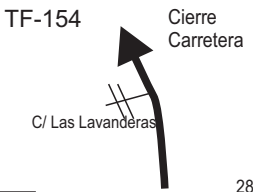
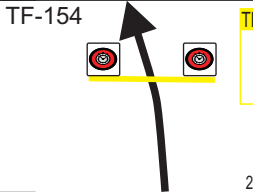
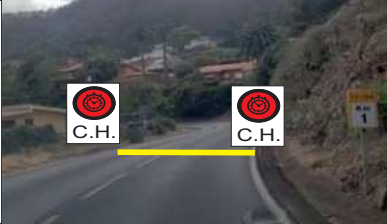
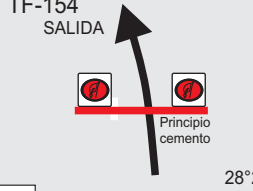

Distancia		DIRECCION	INFORMACIONES	Kms. Regresivos
Total	Parcial			
0,00	0,00			9,30
0,14	0,14	<p>Avda. Gandhi</p> <p>3ª salida</p>		9,16
0,30	0,16	<p>Avda. Gandhi</p> <p>2ª salida Situarse carril izquierdo</p>		9,00
0,45	0,15	<p>Avda. Gandhi</p> <p>1ª salida Seguir carril izquierdo incorporarse a TF2</p>		8,85
0,72	0,27	<p>TF-2</p>		8,58
2,76	2,04	<p>TF-5</p>		6,54



Sección <b>2</b>	CH1C Salida Asistencias Montaña Pacho	CH 2 TF-154 KM 1	Distancia	Tiempo	Promedio	Sector <b>5</b>
			9,30	0h37'	15	

Distancia		DIRECCION	INFORMACIONES	Kms. Regresivos
Total	Parcial			
6,81	4,05	TF-5 		2,49
7,48	0,67	TF-152 		1,82
7,51	0,03	TF-152 		1,79
7,57	0,06	TF-152 		1,73
8,06	0,49	TF-152 		1,24
8,30	0,24	TF-152 		1,00



Distancia		DIRECCION	INFORMACIONES	Kms. Regresivos
Total	Parcial			
9,19	0,89	TF-154  Cierre Carretera C/ Las Lavanderas 28°29'43.0"N 16°21'16.7"W		0,11
9,30	0,11	TF-154  TF-154 KM 1 28°29'46.3"N 16°21'13.2"W		0,00
	0,15	TF-154 SALIDA  Principio cemento 28°29'48.6"N 16°21'10.4"W		





# NOTAS



10º Rallye Ciudad de La Laguna



TROFEO Worten

TC-2/5 VILLA DE TEGESTE

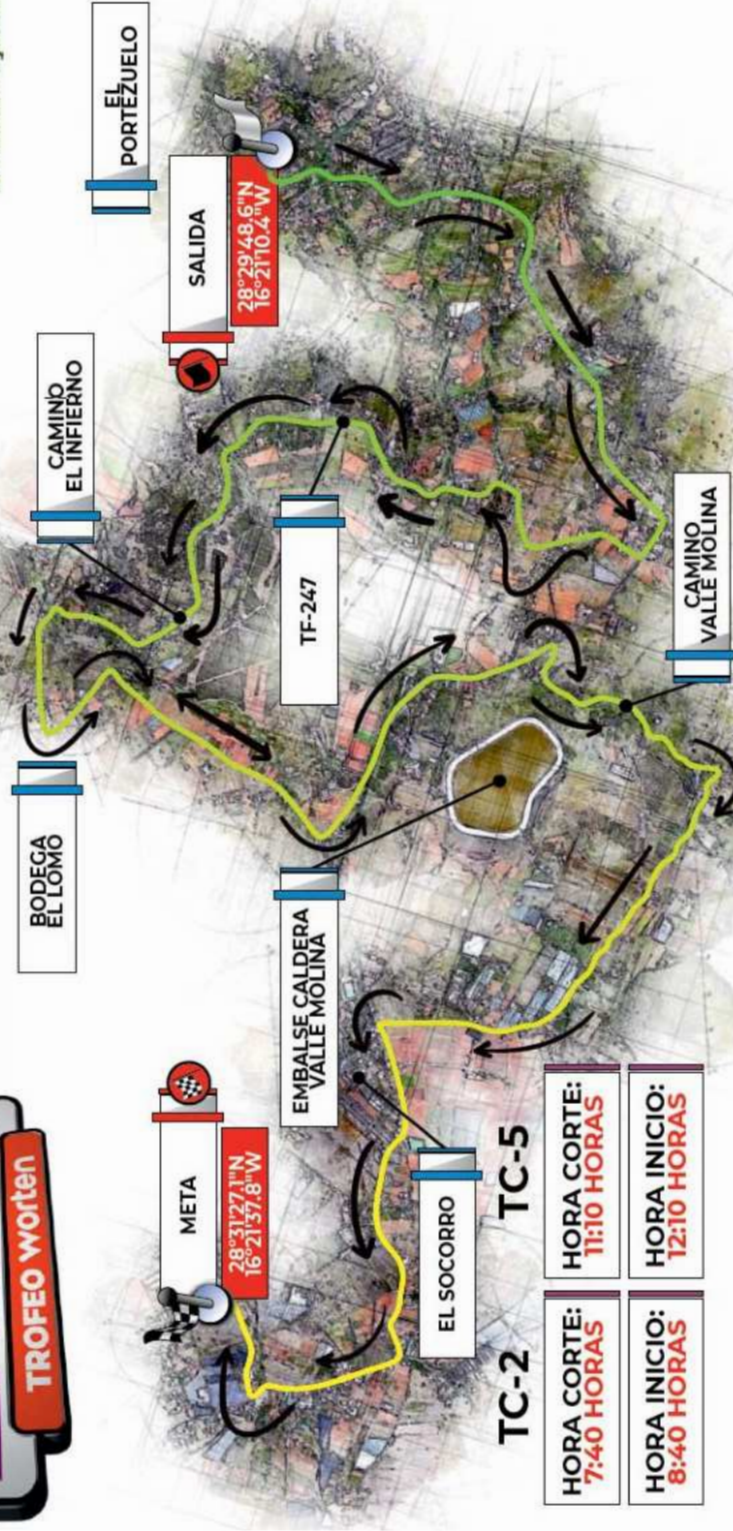
DISTANCIA:  
10,06 kms



Tegeste

Se vive

Ayuntamiento de  
la Villa de Tegeste



TC-2

HORA CORTE:  
**7:40 HORAS**

HORA INICIO:  
**8:40 HORAS**

TC-5

HORA CORTE:  
**11:10 HORAS**

HORA INICIO:  
**12:10 HORAS**



Organismo Autónomo de Deportes  
**deporte lagunero**



worten

SKODA









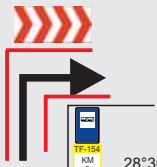

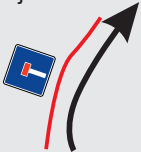



# NOTAS



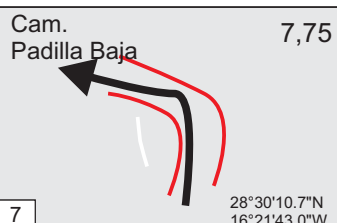

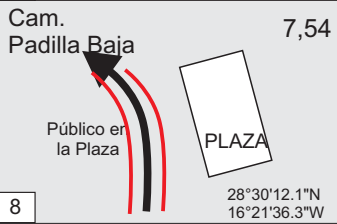

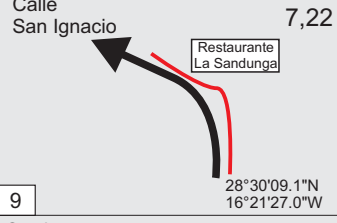

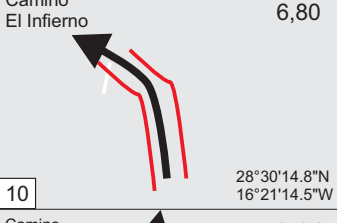

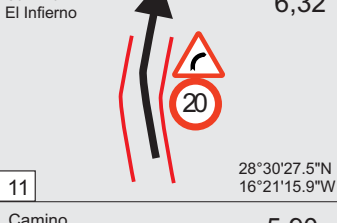



10º Rallye Ciudad de La Laguna

Sección <b>2</b>	TC-2 Villa de Tegueste	CH 3 Camino Palenzuela	Distancia	Tiempo	Promedio	Sector <b>6</b>
			14,04	0h32'	26	

Distancia		DIRECCION	INFORMACIONES	Kms. Regresivos
Total	Parcial			
0,00	0,00	TF-154 SALIDA 10,06  28°29'48.6"N 16°21'10.4"W	<b>TF-154</b>  <b>R. Salida</b>	14,04
0,17	0,17	TF-154 9,89  28°29'49.3"N 16°21'14.0"W	<b>TF-154</b>  <b>R-1</b>	13,87
0,63	0,46	TF-154 9,43  28°29'47.1"N 16°21'30.2"W	<b>TF-154</b>  <b>R-2</b>	13,41
1,13	0,50	TF-154 8,93  28°29'56.2"N 16°21'41.2"W	<b>TF-154</b>  <b>R-3</b>	12,91
1,85	0,72	TF-154 8,21  28°30'12.9"N 16°21'56.3"W	<b>TF-154</b>  <b>R-4</b>	12,19
2,14	0,19	Cam. Padilla Baja 7,92  28°30'14.5"N 16°21'46.8"W	<b>Camino Padilla Baja</b>  <b>R-5</b>	11,90















Sección <b>2</b>	TC-2 Villa de Tegueste	CH 3 Camino Palenzuela	Distancia	Tiempo	Promedio	Sector <b>6</b>
			14,04	0h32'	26	

Distancia		DIRECCION	INFORMACIONES	Kms. Regresivos
Total	Parcial			
2,31	0,17	Cam. Padilla Baja 7,75 	 R-6	11,73
		7 28°30'10.7"N 16°21'43.0"W		
2,52	0,21	Cam. Padilla Baja 7,54 Público en la Plaza PLAZA 	 R-7	11,52
		8 28°30'12.1"N 16°21'36.3"W		
2,84	0,32	Calle San Ignacio 7,22 Restaurante La Sandunga 	 R-8	11,20
		9 28°30'09.1"N 16°21'27.0"W		
3,26	0,42	Camino El Infierno 6,80 	 R-9	10,78
		10 28°30'14.8"N 16°21'14.5"W		
3,74	0,48	Camino El Infierno 6,32 	 R-10	10,30
		11 28°30'27.5"N 16°21'15.9"W		
4,16	0,42	Camino El Infierno 5,90 	 R-11	9,88
		12 28°30'32.7"N 16°21'02.9"W		





Sección <b>2</b>	TC-2 Villa de Tegueste		CH 3 Camino Palenzuela	Distancia	Tiempo	Promedio	Sector <b>6</b>
				14,04	0h32'	26	

Distancia		DIRECCION	INFORMACIONES	Kms. Regresivos
Total	Parcial			
4,54	0,38	Cam. Brco. el Infierno 5,52  28°30'42.9"N 16°21'05.9"W	 R-12	9,50
4,77	0,23	Cam. Brco. el Infierno 5,29  28°30'36.3"N 16°21'10.2"W	 R-13	9,27
5,32	0,55	Cam. Brco. el Infierno 4,74  28°30'41.9"N 16°21'29.3"W	 R-14	8,72
5,50	0,18	Cam. Brco. el Infierno 4,56  28°30'44.5"N 16°21'35.1"W	 R-15	8,54
5,76	0,36	TF-154 4,20  28°30'44.5"N 16°21'35.1"W	 R-16	8,28
6,38	0,62	Camino Molina 3,68  28°30'22.2"N 16°21'51.0"W	 R-17	7,66



Sección  
2

TC-2  
Villa de Tegueste



CH 3  
Camino Palenzuela

Distancia  
14,04

Tiempo  
0h32'

Promedio  
26

Sector  
6

Distancia		DIRECCION	INFORMACIONES	Kms. Regresivos
Total	Parcial			
6,48	0,10	Camino Molina  3,58  28°30'25.2"N 16°21'50.9"W	 R-18	7,56
		19		
6,98	0,50	Camino Molina  3,08  28°30'28.8"N 16°22'07.6"W	 R-19	7,06
		20		
7,13	0,15	Camino Molina  2,93  Explanada derecha Ambulancia Pasado tunel 28°30'31.2"N 16°22'09.9"W	 R-20	6,91
		21		
7,70	0,57	Camino Molina  2,36  Camino Las Marañuelas 28°30'50.5"N 16°22'03.2"W	 R-21	6,34
		22		
8,08	0,38	Camino Molina  1,98  Prohibido Público en la Calzada 28°30'56.2"N 16°21'54.9"W	 R-22	5,96
		23		
8,35	0,27	C. Alc Juan Herdz.  1,71  Capilla 28°30'58.8"N 16°21'46.2"W	 R-23	5,69
		24		



Sección  
2

TC-2  
Villa de Tegueste



CH 3  
Camino Palenzuela

Distancia  
14,04

Tiempo  
0h32'

Promedio  
26

Sector  
6



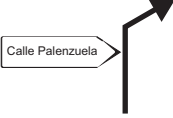


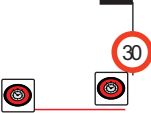



Distancia		DIRECCION	INFORMACIONES	Kms. Regresivos
Total	Parcial			
8,66	0,31	<p>C. Alc Juan Hdez. 1,40</p> <p>25</p>	<p>R-24</p>	5,38
9,00	0,34	<p>C. Alcalde Juan Hdez. 1,06</p> <p>26</p>	<p>R-25</p>	5,04
9,28	0,28	<p>C. Los Mohos 0,78</p> <p>27</p>	<p>R-26</p>	4,76
9,50	0,22	<p>C. Pico Bermejo 0,56</p> <p>28</p>	<p>R-27</p>	4,54
9,67	0,17	<p>C. Pico Bermejo 0,39</p> <p>29</p>	<p>R-28</p>	4,37
9,98	0,31	<p>C. Lomo. Las Rías 0,08</p> <p>30</p>	<p>R-29</p>	4,06



Sección <b>2</b>	TC-2 Villa de Tegueste	CH 3 Camino Palenzuela	Distancia	Tiempo	Promedio	Sector <b>6</b>
			14,04	0h32'	26	

Distancia		DIRECCION	INFORMACIONES	Kms. Regresivos
Total	Parcial			
10,06	0,0,8	<p>C. Lomo Las Rias 0,00</p> <p>28°31'27.1"N 16°21'37.8"W</p>		3,98
10,21	0,15	<p>C. Lomo Las Rias</p> <p>28°31'30.0"N 16°21'33.5"W</p>		3,83
10,63	0,42	<p>C. Lomo Las Rias</p> <p>28°31'39.4"N 16°21'28.2"W</p>		3,41
10,87	0,24	<p>C. Lomo Las Rias</p>		3,17
11,92	1,05	<p>C. Arriba</p>		2,12
12,07	0,15	<p>C. Tomas Glez. Rivero</p>		1,97



Distancia		DIRECCION	INFORMACIONES	Kms. Regresivos
Total	Parcial			
12,24	0,17	TF-16 		1,80
13,63	1,39	TF-16 		0,41
13,81	0,18	C. El Pino 		0,23
14,04	0,23	C. Palenzuela  28°31'48.3"N 16°22'26.6"W		0,00
	0,10	C. Palenzuela 14,76  SALIDA 28°31'50.5"N 16°22'24.7"W		





# NOTAS



10º Rallye Ciudad de La Laguna



TC-3/6 VALLE DE GUERRA

DISTANCIA:  
14,76 kms

TROFEO Worten



TC-3

HORA CORTE:  
8:15 HORAS

HORA INICIO:  
9:15 HORAS

TC-6

HORA CORTE:  
11:45 HORAS

HORA INICIO:  
12:45 HORAS



META

28°30'05,4"N  
16°22'48,7"W

CRUCE TF-16/  
SUBIDA BOQUERÓN

LA  
BARRANQUERA

CRUCE CAM, SAN  
FRANCISCO / TF-16

VALLE  
GUERRA

TF-161

ZONA DE  
FINCAS

SALIDA

28°31'48,3"N  
16°22'26,6"W

DESTILERIA  
DE TEJINA



worten

SKODA



# NOTAS



10º Rallye Ciudad de La Laguna

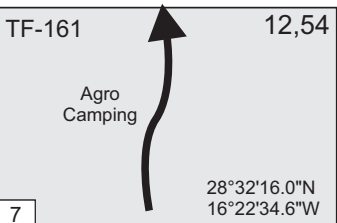

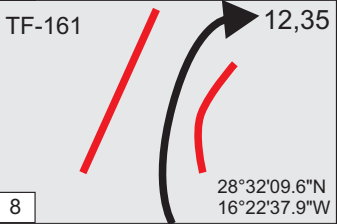

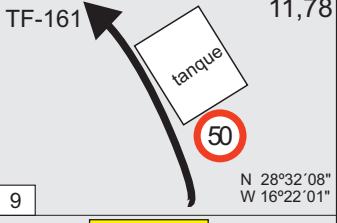

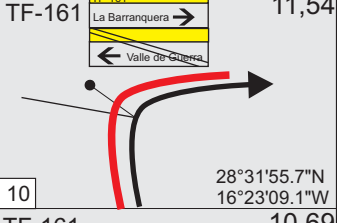

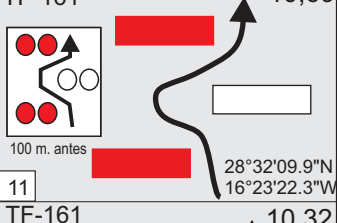

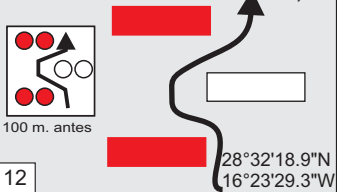



Sección <b>2</b>	TC-3 Valle de Guerra	CH 4 Casas Altas TF-226	Distancia	Tiempo	Promedio	Sector <b>7</b>
			19,46	0h42'	27,8	

Distancia		DIRECCION	INFORMACIONES	Kms. Regresivos
Total	Parcial			
0,00	0,00	C. Palenzuela 14,76  SALIDA 28°31'50.5"N 16°22'24.7"W	 R- Salida	19,46
0,26	0,26	C. Palenzuela 14,50  28°31'57.9"N 16°22'18.9"W	R-1	19,02
0,67	0,41	C. Palenzuela 14,09  28°32'03.6"N 16°22'07.6"W	R-2	18,79
0,87	0,20	C. Palenzuela 13,89  28°32'07.1"N 16°22'00.2"W	R-3	18,59
1,00	0,13	TF-161 13,76  28°32'10.2"N 16°22'02.5"W	R-4	18,46
1,67	0,67	TF-161 13,09  28°32'24.5"N 16°22'18.1"W	R-5	17,79



Sección <b>2</b>	TC-3 Valle de Guerra		CH 4 Casas Altas TF-226	Distancia	Tiempo	Promedio	Sector <b>7</b>
				19,46	0h42'	27,8	

Distancia		DIRECCION	INFORMACIONES	Kms. Regresivos
Total	Parcial			
2,22	0,56	TF-161  28°32'16.0"N 16°22'34.6"W	 R-6	17,24
2,41	0,19	TF-161  28°32'09.6"N 16°22'37.9"W	 R-7	17,05
2,98	0,57	TF-161  N 28°32'08" W 16°22'01"	 R-8	16,48
3,52	0,54	TF-161  28°31'55.7"N 16°23'09.1"W	 R-9	15,94
4,07	0,55	TF-161  28°32'09.9"N 16°23'22.3"W	 R-10	15,39
4,44	0,37	TF-161  28°32'18.9"N 16°23'29.3"W	 R-11	15,02



Sección  
2

TC-3  
Valle de Guerra



CH 4  
Casas Altas TF-226

Distancia  
19,46

Tiempo  
0h42'

Promedio  
27,8

Sector  
7

Distancia		DIRECCION	INFORMACIONES	Kms. Regresivos
Total	Parcial			
4,68	0,24	C. La Barranquera 10,08  28°32'22.4"N 16°23'32.2"W 13	 R-12	14,78
5,32	0,64	C. La Barranquera 9,44  28°32'12.7"N 16°23'46.7"W 14	 R-13	14,14
5,79	0,47	C. La Barranquera 8,97  28°31'50.7"N 16°23'14.9"W 15	 R-14	13,67
6,44	0,65	C. La Barranquera 8,32  28°31'36.6"N 16°23'02.5"W 16	 R-15	13,02
6,75	0,31	C. La Barranquera 8,01  28°31'30.7"N 16°22'57.9"W 17	 R-16	12,71
6,94	0,19	C. La Barranquera 7,82  28°31'27.8"N 16°22'56.6"W 18	 R-17	12,52



Sección  
2

TC-3  
Valle de Guerra



CH 4  
Casas Altas TF-226

Distancia  
19,46

Tiempo  
0h42'

Promedio  
27,8

Sector  
7

Distancia		DIRECCION	INFORMACIONES	Kms. Regresivos
Total	Parcial			
7,12	0,18	C. El Cantillo 7,64  28°31'23.8"N 16°23'00.3"W 19	 R-18	12,34
7,45	0,33	Cam. Moya 7,31  28°31'17.0"N 16°22'58.0"W 20	 R-19	12,01
7,62	0,17	C. Viejo El Boqueron 7,14  28°31'10.0"N 16°22'56.5"W 21	 R-20	11,84
8,18	0,56	C. Viejo El Boqueron 6,58 Finca Los Pinos  28°30'59.5"N 16°22'49.4"W 22	 R-21	11,28
8,64	0,46	C. Viejo El Boqueron 6,12  28°30'46.1"N 16°22'43.8"W 23	 R-22	10,82
8,89	0,25	C. Lomo Solis 5,87  28°30'46.4"N 16°22'52.9"W 24	 R-23	10,57



Sección  
2

TC-3  
Valle de Guerra



CH 4

Casas Altas TF-226

Distancia  
19,46

Tiempo  
0h42'







Promedio  
27,8

Sector  
7

Distancia		DIRECCION	INFORMACIONES	Kms. Regresivos
Total	Parcial			
9,05	0,16	<p>Cam. Lomo Solis 5,71</p> <p>28°30'52.3"N 16°22'59.2"W</p>	<p>R-24</p>	10,41
9,47	0,42	<p>Cam. San Francisco 5,29</p> <p>28°30'51.7"N 16°23'10.0"W</p>	<p>R-25</p>	9,99
10,05	0,58	<p>TF-16 4,71</p> <p>Museo Antropologia →</p> <p>28°30'48.4"N 16°23'27.8"W</p>	<p>R-26</p>	9,41
10,43	0,38	<p>TF-16 4,26</p> <p>28°30'43.8"N 16°23'38.3"W</p>	<p>R-27</p>	9,03
10,73	0,30	<p>TF-16 2ª Salida 4,33</p> <p>Guamasa La Laguna →</p> <p>28°30'41.0"N 16°23'50.1"W</p>	<p>R-28</p>	8,73
10,85	0,12	<p>TF-156 3,91</p> <p>Plaza</p> <p>28°30'40.5"N 16°23'46.8"W</p>	<p>R-29</p>	8,61

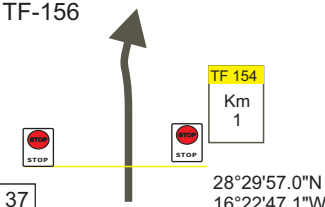

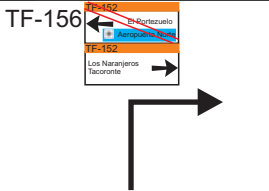

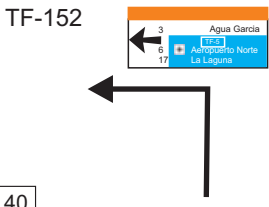

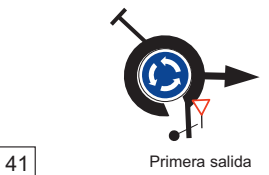

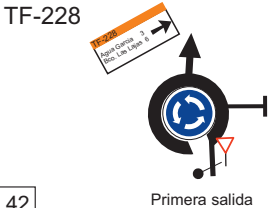



Sección <b>2</b>	TC-3 Valle de Guerra	CH 4 Casas Altas TF-226	Distancia	Tiempo	Promedio	Sector <b>7</b>
			19,46	0h42'	27,8	

Distancia		DIRECCION	INFORMACIONES	Kms. Regresivos
Total	Parcial			
11,09	0,24	31 3,67 28°30'37.3"N 16°23'26.6"W	 R-31	8,37
11,35	0,26	32 3,41 Instituto Canario de Investigaciones Agrarias 28°30'34.1"N 16°23'18.6"W	 R-32	8,11
12,35	1,00	33 2,41 TF 154 Km 3 28°30'20.2"N 16°22'40.7"W	 R-33	7,11
12,94	0,59	34 1,82 TF-156 Curva la Rueda 28°30'11.0"N 16°22'44.0"W	 R-34	6,52
13,80	0,86	35 0,96 TF-156 Mirador 28°30'25.6"N 16°22'54.0"W	 R-35	5,66
14,76	0,96	36 0,00 TF-156 Final Muro Piedra lado Derecho 28°30'05.4"N 16°22'48.7"W	 R-36	4,70



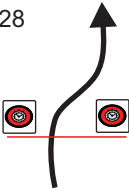

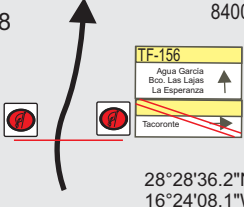



Sección <b>2</b>	TC-3 Valle de Guerra	CH 4 Casas Altas TF-226	Distancia	Tiempo	Promedio	Sector <b>7</b>
			19,46	0h42'	27,8	

Distancia		DIRECCION	INFORMACIONES	Kms. Regresivos
Total	Parcial			
15,12	0,37	TF-156  28°29'57.0"N 16°22'47.1"W		4,34
15,32	0,20	TF-156 C. Tabares C La Ñamera <b>Cierre Carretera</b> TF-154 28°29'48.3"N 16°22'43.7"W		4,14
16,08	0,76	TF-156 		3,38
18,02	1,94	TF-152 		1,44
18,20	0,18			1,26
18,38	0,18	TF-228 		1,08





Distancia		DIRECCION	INFORMACIONES	Kms. Regresivos
Total	Parcial			
19,03	0,65	TF-228 	TF-228 Agua Garcia 2,5 Bco. Las Lajas 5 →	0,43
19,34	0,31	TF-228  Cierre de carretera		0,12
19,46	0,12	TF-228  28°28'38.4"N 16°24'05.7"W		0,00
	0,12	TF-228 8400  TF-156 Agua Garcia Bco. Las Lajas La Esperanza ↑ Tacoronte		







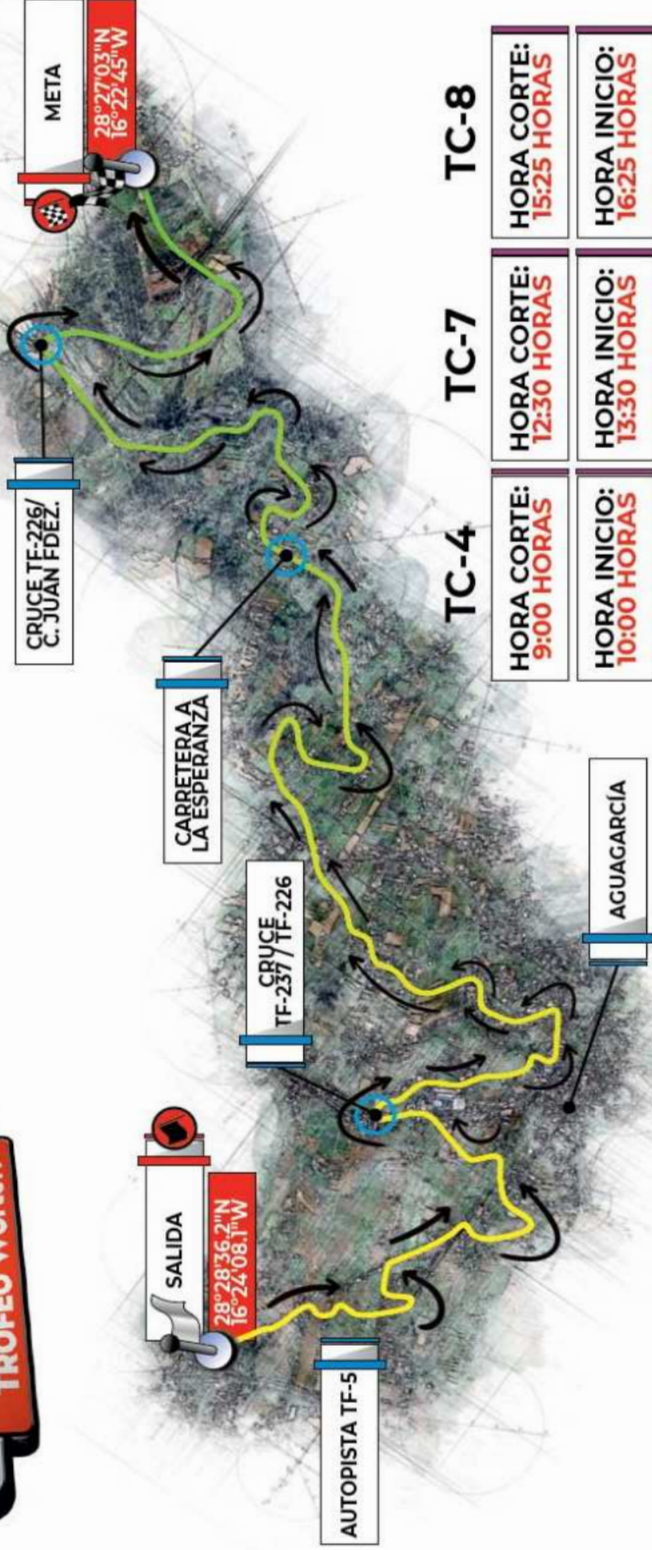
**TC-4/7/8 TACORONTE - EL ROSARIO**

**DISTANCIA:  
8,40 kms**

**El Rosario**  
TU AYUNTAMIENTO



EXCMO. AYUNTAMIENTO  
DE LA CIUDAD DE  
**TACORONTE**



Organismo Autónomo de Deportes  
**deporte lagunero**





# NOTAS



10º Rallye Ciudad de La Laguna

<b>Sección</b> <b>2</b>	<b>TC-4</b> <b>Tacoronte</b> <b>El Rosario</b>	<b>CH 4A</b> <b>Entrada</b> <b>Reagrupamiento</b>	<b>Distancia</b> 21,48	<b>Tiempo</b> 0h40'	<b>Promedio</b> 32,2	<b>Sector</b> <b>8</b>
----------------------------	--	---	---------------------------	------------------------	-------------------------	---------------------------

Distancia		DIRECCION	INFORMACIONES	Kms. Regresivos
Total	Parcial			
0,00	0,00	TF-228 8400  28°28'36.2"N 16°24'08.1"W	 Coche R, SVA, SVB	21,48
0,07	0,07	TF-228 8.33  28°28'33.1" N 16°24'09.8"W	R-1	21,41
0,29	0,22	TF-228 8.11  28°28'18.3" N 16°24'18.1" W	R-2	21,19
0,87	0,58	TF-228 7.53  28°28'10.4" N 16°24'12.9" W	R-3	20,61
1,16	0,29	TF-228 7.24  28°28'06.3" N 16°24'24.6" W	R-4	20,32
1,52	0,36	TF-228 6.88  28°28'06.1" N 16°24'24.6" W	R-5	19,96



<b>Sección</b> <b>2</b>	<b>TC-4</b> <b>Tacoronte</b> <b>El Rosario</b>	<b>CH 4A</b> <b>Entrada</b> <b>Reagrupamiento</b>	<b>Distancia</b> <b>21,48</b>	<b>Tiempo</b> <b>0h40'</b>	<b>Promedio</b> <b>32,2</b>	<b>Sector</b> <b>8</b>
----------------------------	--	---	----------------------------------	-------------------------------	--------------------------------	---------------------------

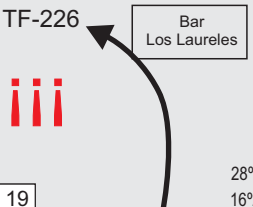

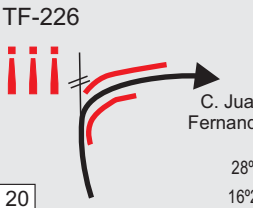

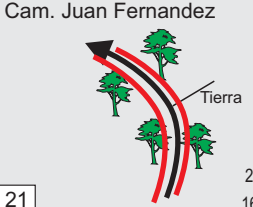

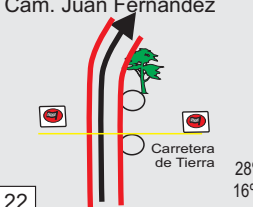

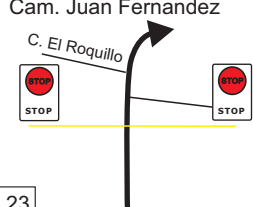

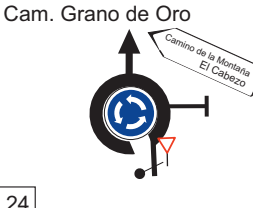

		DIRECCION	INFORMACIONES	Kms. Regresivos
Total	Parcial			
1,93	0,41	TF-228  6.47 28°28'08.3" N 16°24'12.6" W	 <b>R-6</b>	19,55
2,13	0,20	TF-237  6.27 28°28'06.3" N 16°24'07.1" W	 <b>R-7</b>	19,35
2,43	0,30	TF-226  5.97 28°27'58.8" N 16°24'12.2" W	 <b>R-8</b>	19,05
2,81	0,38	TF-226  5.59 28°27'49.9" N 16°24'18.9" W	 <b>R-9</b>	18,67
2,94	0,13	TF-226  5.46 28°27'46.6" N 16°24'16.4" W	 <b>R-10</b>	18,54
3,20	0,26	TF-226  5.20 28°27'50.8" N 16°24'09.1" W	 <b>R-11</b>	18,28





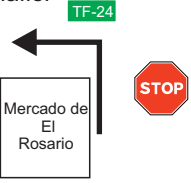




Distancia		DIRECCION	INFORMACIONES	Kms. Regresivos
Total	Parcial			
3,28	0,08	TF-226 5.12	  <b>R-12</b>	18,20
		13		
3,94	0,66	TF-226 4.46	  <b>R-13</b>	17,54
		14		
4,08	0,14	TF-226 4.32	  <b>R-14</b>	17,40
		15		
4,53	0,45	TF-226 3.87	  <b>R-15</b>	16,95
		16		
5,13	0,60	TF-226 3.27	  <b>R-16</b>	16,35
		17		
5,74	0,61	TF-226 2.66	  <b>R-17</b>	15,74
		18		












<b>Sección</b> <b>2</b>	<b>TC-4</b> <b>Tacoronte</b> <b>El Rosario</b>	<b>CH 4A</b> <b>Entrada</b> <b>Reagrupamiento</b>	<b>Distancia</b> 21,48	<b>Tiempo</b> 0h40'	<b>Promedio</b> 32,2	<b>Sector</b> <b>8</b>
----------------------------	--	---	---------------------------	------------------------	-------------------------	---------------------------

Distancia		DIRECCION	INFORMACIONES	Kms. Regresivos
Total	Parcial			
6,08	0,34	TF-226  28°27'16.6" N 16°23'16.8" W	 <b>R-18</b>	15,43
7,35	1,27	TF-226  28°27'19.7" N 16°22'41.3" W	 <b>R-19</b>	14,13
8,05	0,70	Cam. Juan Fernandez  28°77'04" N 16°22'57" W	 <b>R-20</b>	13,43
8,40	0,35	Cam. Juan Fernandez  28°27'03" N 16°22'45" W	 <b>R-21</b>	13,08
8,65	0,25	Cam. Juan Fernandez  28°27'04" N 16°22'57" W	 <b>R-22</b>	12,83
8,81	0,16	Cam. Grano de Oro  Camino de la Montaña El Cabezo	 <b>R-23</b>	12,67



Distancia		DIRECCION	INFORMACIONES	Kms. Regresivos
Total	Parcial			
9,32	0,51	C. Las Erillas 	1ª Transversal Peñafiel	12,16
9,87	0,55	1ª Transversal Peñafiel 	Peñafiel	11,61
10,07	0,20	C. Peñafiel 		11,41
10,16	0,09	TF-24 	La Esperanza	11,32
17,33	7,17	TF-24 		4,15
17,99	0,66	Incorporarse a TF-5 		3,49

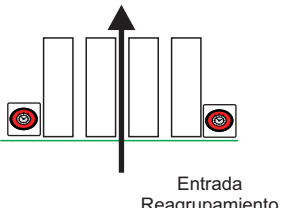



Distancia		DIRECCION	INFORMACIONES	Kms. Regresivos
Total	Parcial			
19,08	1,09	TF-5  Abandonar TF-5		2,40
19,12	0,04	TF-5 		2,36
20,68	1,56	TF-2 		0,80
20,98	0,30	 Cuarta salida		0,50
21,32	0,34	Avda. Gandhi  Primera salida		0,16
21,41	0,09	Avda. Gandhi  Circulación permitida el día de la Prueba		0,07







Distancia		DIRECCION	INFORMACIONES	Kms. Regresivos
Total	Parcial			
21,48	0,07	 <p>Entrada Reagrupamiento</p>		0,00





# NOTAS



10º Rallye Ciudad de La Laguna



PARQUE CERRADO VIERNES

ASISTENCIAS Y REAGRUPAMIENTOS



SAN CRISTÓBAL DE LA LAGUNA



Organismo Autónomo de Deportes  
**deporte lagunero**




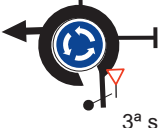


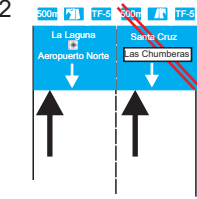
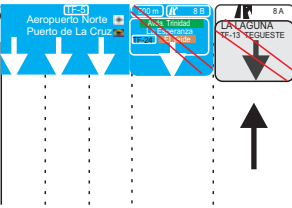
**SKODA**



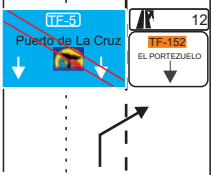

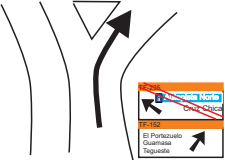


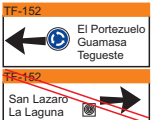



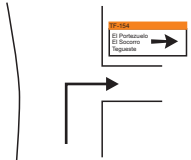

# NOTAS



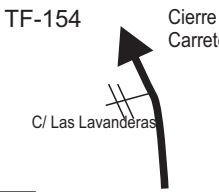
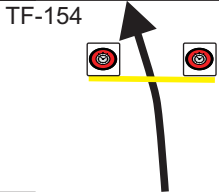

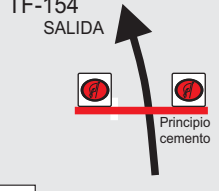

10º Rallye Ciudad de La Laguna

Distancia		DIRECCION	INFORMACIONES	Kms. Regresivos
Total	Parcial			
0,00	0,00	1		9,30
0,14	0,14	2	<p>Avda. Gandhi</p>  <p>3ª salida</p>	9,16
0,30	0,16	3	<p>Avda. Gandhi</p>  <p>2ª salida Situarse carril izquierdo</p>	9,00
0,45	0,15	4	<p>Avda. Gandhi</p>  <p>1ª salida Seguir carril izquierdo incorporarse a TF2</p>	8,85
0,72	0,27	5		8,58
2,76	2,04	6		6,54



Distancia		DIRECCION	INFORMACIONES	Kms. Regresivos
Total	Parcial			
6,81	4,05	<p>TF-5</p> 		2,49
7,48	0,67	<p>TF-152</p> 		1,82
7,51	0,03	<p>TF-152</p> 		1,79
7,57	0,06	<p>TF-152</p> 		1,73
8,06	0,49			1,24
8,30	0,24			1,00



Distancia		DIRECCION	INFORMACIONES	Kms. Regresivos
Total	Parcial			
9,19	0,89	TF-154  28°29'43.0"N 16°21'16.7"W		0,11
9,30	0,11	TF-154  28°29'46.3"N 16°21'13.2"W		0,00
	0,15	TF-154 SALIDA  28°29'48.6"N 16°21'10.4"W		





# NOTAS



10º Rallye Ciudad de La Laguna





TROFEO Worten

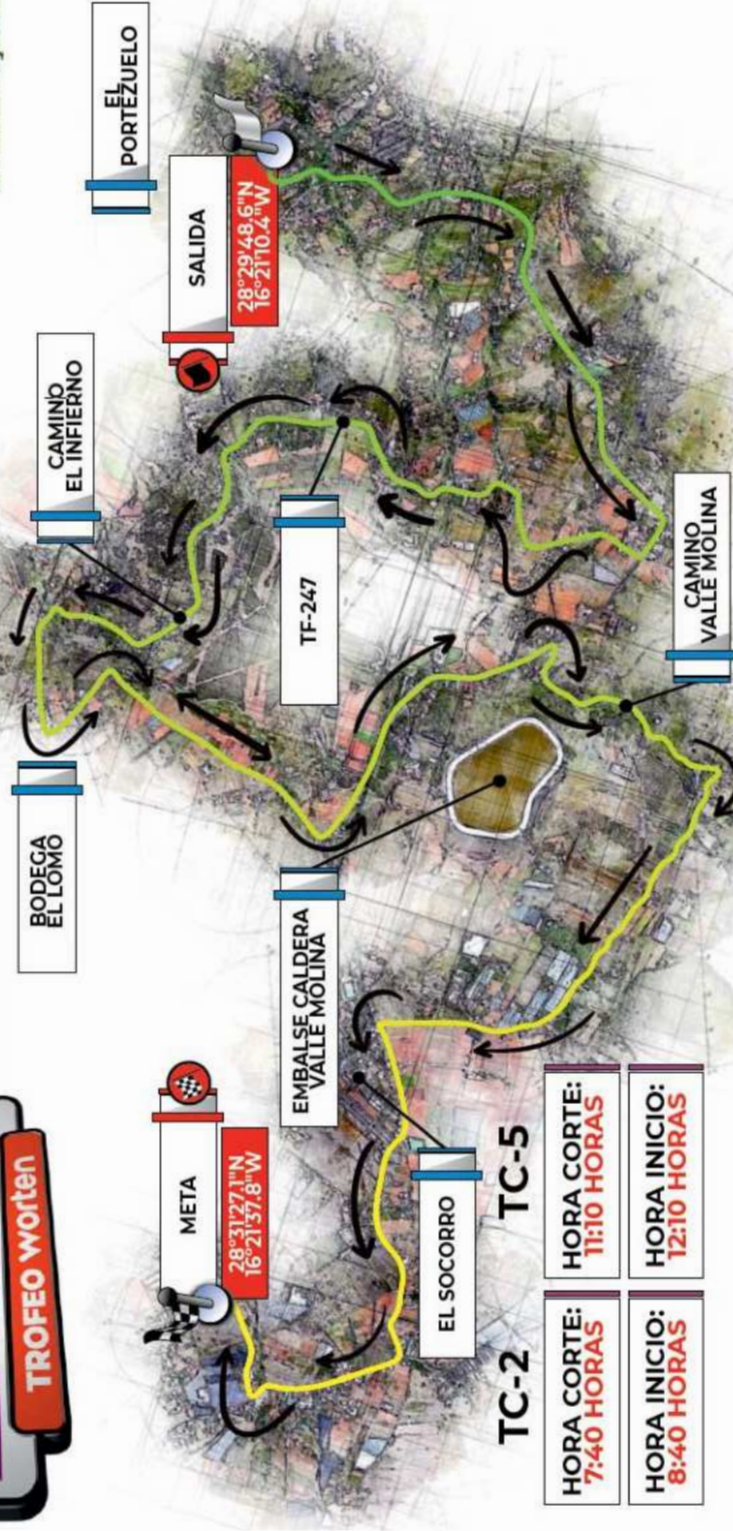
TC-2/5 VILLA DE TEGUESTE

DISTANCIA:  
10,06 kms

Tegueste

Se vive

Ayuntamiento de  
la Villa de Tegueste



TC-2

HORA CORTE:  
7:40 HORAS

HORA INICIO:  
8:40 HORAS

TC-5

HORA CORTE:  
11:10 HORAS

HORA INICIO:  
12:10 HORAS



Organismo Autónomo de Deportes  
**deporte lagunero**



worten

SKODA










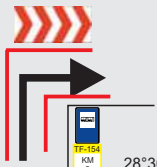

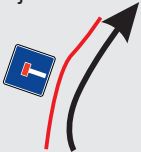



# NOTAS



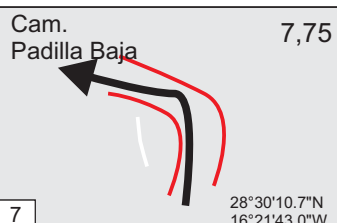

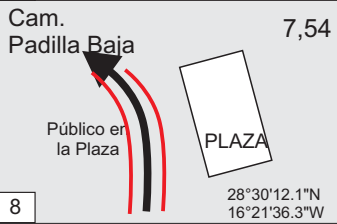

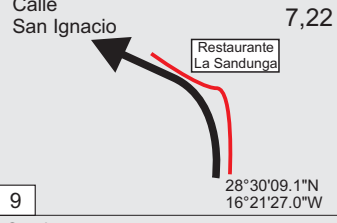

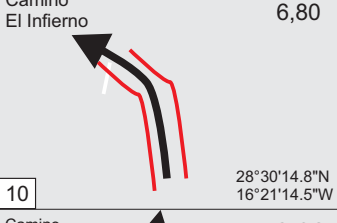

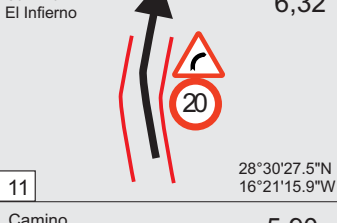



10º Rallye Ciudad de La Laguna

Sección <b>3</b>	TC-5 Villa de Tegueste	CH 6 Camino Palenzuela	Distancia 14,04	Tiempo 0h32'	Promedio 26	Sector <b>10</b>

Distancia		DIRECCION	INFORMACIONES	Kms. Regresivos
Total	Parcial			
0,00	0,00	TF-154 SALIDA 10,06  28°29'48.6"N 16°21'10.4"W	<b>TF-154</b>  <b>R. Salida</b> 	14,04
0,17	0,17	TF-154 9,89  28°29'49.3"N 16°21'14.0"W	<b>TF-154</b>  <b>R-1</b>	13,87
0,63	0,46	TF-154 9,43  28°29'47.1"N 16°21'30.2"W	<b>TF-154</b>  <b>R-2</b>	13,41
1,13	0,50	TF-154 8,93  28°29'56.2"N 16°21'41.2"W	<b>TF-154</b>  <b>R-3</b>	12,91
1,85	0,72	TF-154 8,21  28°30'12.9"N 16°21'56.3"W	<b>TF-154</b>  <b>R-4</b>	12,19
2,14	0,19	Cam. Padilla Baja 7,92  28°30'14.5"N 16°21'46.8"W	<b>Camino Padilla Baja</b>  <b>R-5</b>	11,90









Sección <b>3</b>	TC-5	CH 6	Distancia 14,04	Tiempo 0h32'	Promedio 26	Sector <b>10</b>
	Villa de Tegueste					

Distancia		DIRECCION	INFORMACIONES	Kms. Regresivos
Total	Parcial			
2,31	0,17	Cam. Padilla Baja 7,75  28°30'10.7"N 16°21'43.0"W	 R-6	11,73
2,52	0,21	Cam. Padilla Baja 7,54  28°30'12.1"N 16°21'36.3"W	 R-7	11,52
2,84	0,32	Calle San Ignacio 7,22  28°30'09.1"N 16°21'27.0"W	 R-8	11,20
3,26	0,42	Camino El Infierno 6,80  28°30'14.8"N 16°21'14.5"W	 R-9	10,78
3,74	0,48	Camino El Infierno 6,32  28°30'27.5"N 16°21'15.9"W	 R-10	10,30
4,16	0,42	Camino El Infierno 5,90  28°30'32.7"N 16°21'02.9"W	 R-11	9,88



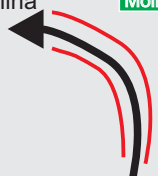







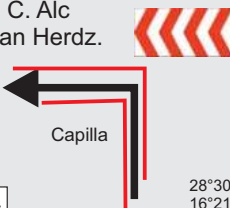



Sección <b>3</b>	TC-5 Villa de Tegueste	CH 6 Camino Palenzuela	Distancia 14,04	Tiempo 0h32'	Promedio 26	Sector <b>10</b>

Distancia		DIRECCION	INFORMACIONES	Kms. Regresivos
Total	Parcial			
4,54	0,38	Cam. Brco. el Infierno 5,52  28°30'42.9"N 16°21'05.9"W	R-12	9,50
4,77	0,23	Cam. Brco. el Infierno 5,29  28°30'36.3"N 16°21'10.2"W	R-13	9,27
5,32	0,55	Cam. Brco. el Infierno 4,74  28°30'41.9"N 16°21'29.3"W	R-14	8,72
5,50	0,18	Cam. Brco. el Infierno 4,56  28°30'44.5"N 16°21'35.1"W	R-15	8,54
5,76	0,36	TF-154 4,20  28°30'44.5"N 16°21'35.1"W	R-16	8,28
6,38	0,62	Camino Molina 3,68  28°30'22.2"N 16°21'51.0"W	R-17	7,66

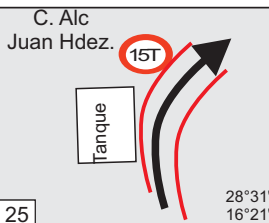



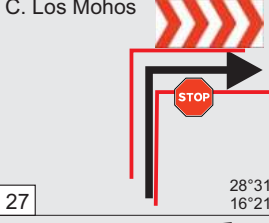





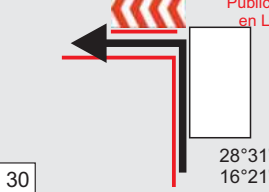



Sección <b>3</b>	TC-5	CH 6	Distancia	Tiempo	Promedio	Sector <b>10</b>
	Villa de Tegueste	Camino Palenzuela	14,04	0h32'	26	

Distancia		DIRECCION	INFORMACIONES	Kms. Regresivos
Total	Parcial			
6,48	0,10	Camino Molina  3,58 <small>28°30'25.2"N 16°21'50.9"W</small>	 R-18	7,56
6,98	0,50	Camino Molina  3,08 <b>Camino Molina</b> <small>28°30'28.8"N 16°22'07.6"W</small>	 R-19	7,06
7,13	0,15	Camino Molina  2,93 Explanada derecha Ambulancia <small>28°30'31.2"N 16°22'09.9"W</small> Pasado tunel	 R-20	6,91
7,70	0,57	Camino Molina  2,36 Camino Las Marañuelas	 R-21	6,34
8,08	0,38	Camino Molina  1,98 <b>Prohibido Público en la Calzada</b> <small>28°30'56.2"N 16°21'54.9"W</small>	 R-22	5,96
8,35	0,27	C. Alc Juan Herdz.  1,71 Capilla <small>28°30'58.8"N 16°21'46.2"W</small>	 R-23	5,69



Sección <b>3</b>	TC-5 Villa de Tegueste	CH 6 Camino Palenzuela	Distancia	Tiempo	Promedio	Sector <b>10</b>
			14,04	0h32'	26	

Distancia		DIRECCION	INFORMACIONES	Kms. Regresivos
Total	Parcial			
8,66	0,31	C. Alc Juan Hdez. 1,40  28°31'07.4"N 16°21'51.8"W	 R-24	5,38
		25		
9,00	0,34	C. Alcalde Juan Hdez. 1,06  28°31'17.7"N 16°21'55.0"W	 R-25	5,04
		26		
9,28	0,28	C. Los Mohos 0,78  28°31'25.7"N 16°21'58.2"W	 R-26	4,76
		27		
9,50	0,22	C. Pico Bermejo 0,56  28°31'30.5"N 16°21'51.5"W	 R-27	4,54
		28		
9,67	0,17	C. Pico Bermejo 0,39  28°31'33.0"N 16°21'45.7"W	 R-28	4,37
		29		
9,98	0,31	C. Lomo. Las Rías 0,08  28°31'25.6"N 16°21'40.5"W	 R-29	4,06
		30		





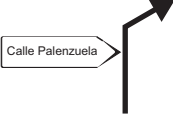


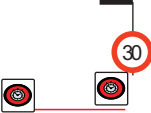



Sección <b>3</b>	TC-5 Villa de Tegueste	CH 6 Camino Palenzuela	Distancia 14,04	Tiempo 0h32'	Promedio 26	Sector <b>10</b>

Distancia		DIRECCION	INFORMACIONES	Kms. Regresivos
Total	Parcial			
10,06	0,0,8	<p>C. Lomo Las Rias 0,00</p> <p>28°31'27.1"N 16°21'37.8"W</p>	<p>R-30</p>	3,98
10,21	0,15	<p>C. Lomo Las Rias</p> <p>28°31'30.0"N 16°21'33.5"W</p>	<p>R-31</p>	3,83
10,63	0,42	<p>C. Lomo Las Rias</p> <p>28°31'39.4"N 16°21'28.2"W</p>		3,41
10,87	0,24	<p>C. Lomo Las Rias</p>		3,17
11,92	1,05	<p>C. Arriba</p>		2,12
12,07	0,15	<p>C. Tomas Glez. Rivero</p>		1,97





Sección <b>3</b>	TC-5 Villa de Tegueste	CH 6 Camino Palenzuela	Distancia 14,04	Tiempo 0h32'	Promedio 26	Sector <b>10</b>

Distancia		DIRECCION	INFORMACIONES	Kms. Regresivos
Total	Parcial			
12,24	0,17	TF-16 		1,80
13,63	1,39	TF-16 		0,41
13,81	0,18	C. El Pino  Cierre Carretera		0,23
14,04	0,23	C. Palenzuela  28°31'48.3"N 16°22'26.6"W		0,00
	0,10	C. Palenzuela 14,76  SALIDA 28°31'50.5"N 16°22'24.7"W		





# NOTAS



10º Rallye Ciudad de La Laguna



TC-3/6 VALLE DE GUERRA

DISTANCIA:  
14,76 kms

TROFEO Worten



TC-3

HORA CORTE:  
8:15 HORAS

HORA INICIO:  
9:15 HORAS

TC-6

HORA CORTE:  
11:45 HORAS

HORA INICIO:  
12:45 HORAS



META

28°30'05,4"N  
16°22'48,7"W

CRUCE TF-16/  
SUBIDA BOQUERÓN

LA  
BARRANQUERA

CRUCE CAM, SAN  
FRANCISCO / TF-16

VALLE  
GUERRA

TF-161

ZONA DE  
FINCAS

SALIDA

28°31'48,3"N  
16°22'26,6"W

DESTILERIA  
DE TEJINA



Organismo Autónomo de Deportes  
**deporte lagunero**



worten

SKODA

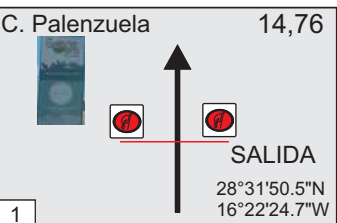

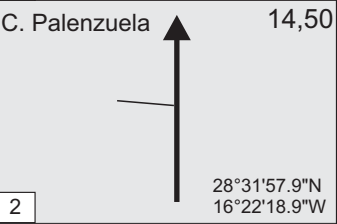

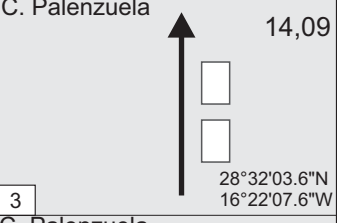

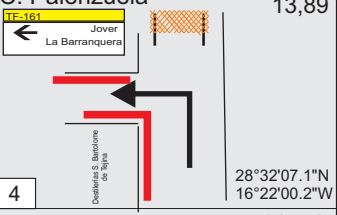

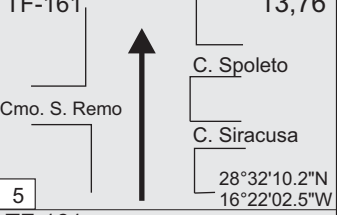

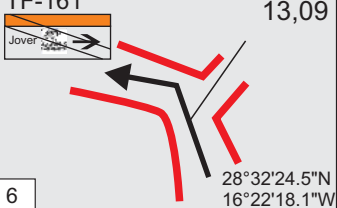



# NOTAS



10º Rallye Ciudad de La Laguna

Sección <b>3</b>	TC-6 Valle de Guerra	CH 7 Casas Altas TF-226	Distancia 19,46	Tiempo 0h42'	Promedio 27,8	Sector <b>11</b>

Distancia		DIRECCION	INFORMACIONES	Kms. Regresivos
Total	Parcial			
0,00	0,00	C. Palenzuela 14,76  SALIDA 28°31'50.5"N 16°22'24.7"W 1	 R-Salida SALIDA SALIDA Coche R SVA SVB	19,46
0,26	0,26	C. Palenzuela 14,50  28°31'57.9"N 16°22'18.9"W 2	 R-1	19,02
0,67	0,41	C. Palenzuela 14,09  28°32'03.6"N 16°22'07.6"W 3	 R-2	18,79
0,87	0,20	C. Palenzuela 13,89  28°32'07.1"N 16°22'00.2"W 4	 R-3	18,59
1,00	0,13	TF-161 13,76  28°32'10.2"N 16°22'02.5"W 5	 R-4	18,46
1,67	0,67	TF-161 13,09  28°32'24.5"N 16°22'18.1"W 6	 R-5	17,79



Sección  
**3**

TC-6  
Valle de Guerra



CH 7  
Casas Altas TF-226

Distancia  
19,46

Tiempo  
0h42'

Promedio  
27,8

Sector  
**11**

Distancia		DIRECCION	INFORMACIONES	Kms. Regresivos
Total	Parcial			
2,22	0,56	TF-161 12,54  28°32'16.0"N 16°22'34.6"W	 R-6	17,24
2,41	0,19	TF-161 12,35  28°32'09.6"N 16°22'37.9"W	 R-7	17,05
2,98	0,57	TF-161 11,78  N 28°32'08" W 16°22'01"	 R-8	16,48
3,52	0,54	TF-161 11,54  28°31'55.7"N 16°23'09.1"W	 R-9	15,94
4,07	0,55	TF-161 10,69  28°32'09.9"N 16°23'22.3"W	 R-10	15,39
4,44	0,37	TF-161 10,32  28°32'18.9"N 16°23'29.3"W	 R-11	15,02



Sección  
**3**

TC-6  
Valle de Guerra



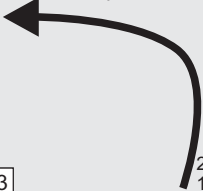









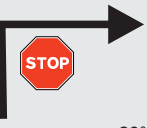

CH 7  
Casas Altas TF-226

Distancia  
19,46

Tiempo  
0h42'

Promedio  
27,8

Sector  
**11**

Distancia		DIRECCION	INFORMACIONES	Kms. Regresivos
Total	Parcial			
4,68	0,24	C. La Barranquera 10,08  28°32'22.4"N 16°23'32.2"W 13	 R-12	14,78
5,32	0,64	C. La Barranquera 9,44  28°32'12.7"N 16°23'46.7"W 14	 R-13	14,14
5,79	0,47	C. La Barranquera 8,97  28°31'50.7"N 16°23'14.9"W 15	 R-14	13,67
6,44	0,65	C. La Barranquera 8,32  28°31'36.6"N 16°23'02.5"W 16	 R-15	13,02
6,75	0,31	C. La Barranquera 8,01  28°31'30.7"N 16°22'57.9"W 17	 R-16	12,71
6,94	0,19	C. La Barranquera 7,82  28°31'27.8"N 16°22'56.6"W 18	 R-17	12,52



Sección  
**3**

TC-6  
Valle de Guerra

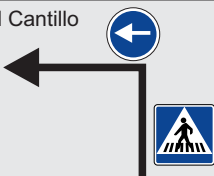

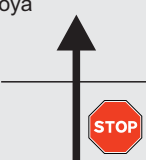

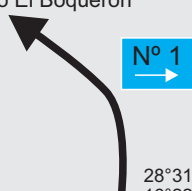







CH 7  
Casas Altas TF-226

Distancia  
19,46

Tiempo  
0h42'

Promedio  
27,8

Sector  
**11**

Distancia		DIRECCION	INFORMACIONES	Kms. Regresivos
Total	Parcial			
7,12	0,18	C. El Cantillo 7,64  28°31'23.8"N 16°23'00.3"W	 R-18	12,34
7,45	0,33	Cam. Moya 7,31  28°31'17.0"N 16°22'58.0"W	 R-19	12,01
7,62	0,17	C. Viejo El Boqueron 7,14  28°31'10.0"N 16°22'56.5"W	 R-20	11,84
8,18	0,56	C. Viejo El Boqueron 6,58 Finca Los Pinos  28°30'59.5"N 16°22'49.4"W	 R-21	11,28
8,64	0,46	C. Viejo El Boqueron 6,12  28°30'46.1"N 16°22'43.8"W	 R-22	10,82
8,89	0,25	C. Lomo Solis 5,87  28°30'46.4"N 16°22'52.9"W	 R-23	10,57





Sección  
**3**

TC-6  
Valle de Guerra



CH 7  
Casas Altas TF-226

Distancia  
19,46

Tiempo  
0h42'





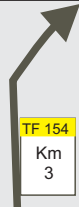








Promedio  
27,8

Sector  
**11**

Distancia		DIRECCION	INFORMACIONES	Kms. Regresivos
Total	Parcial			
9,05	0,16	<p>Cam. Lomo Solis 5,71</p> <p>28°30'52.3"N 16°22'59.2"W</p>	<p>R-24</p>	10,41
9,47	0,42	<p>Cam. San Francisco 5,29</p> <p>28°30'51.7"N 16°23'10.0"W</p>	<p>R-25</p>	9,99
10,05	0,58	<p>TF-16 4,71</p> <p>28°30'48.4"N 16°23'27.8"W</p>	<p>R-26</p>	9,41
10,43	0,38	<p>TF-16 4,26</p> <p>28°30'43.8"N 16°23'38.3"W</p>	<p>R-27</p>	9,03
10,73	0,30	<p>TF-16 2ª Salida 4,33</p> <p>28°30'41.0"N 16°23'50.1"W</p>	<p>R-28</p>	8,73
10,85	0,12	<p>TF-156 3,91</p> <p>28°30'40.5"N 16°23'46.8"W</p>	<p>R-29</p>	8,61



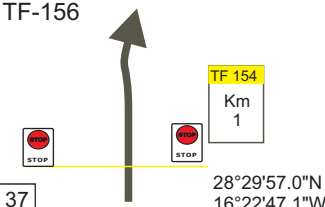

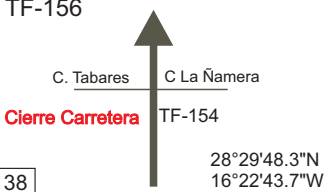


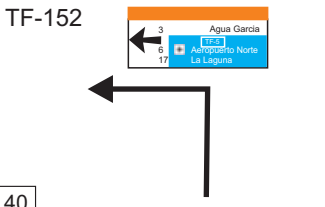

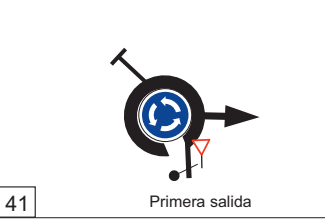

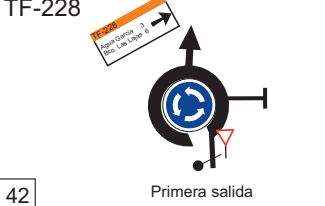

Sección <b>3</b>	TC-6 Valle de Guerra	CH 7 Casas Altas TF-226	Distancia 19,46	Tiempo 0h42'	Promedio 27,8	Sector <b>11</b>

Distancia		DIRECCION	INFORMACIONES	Kms. Regresivos
Total	Parcial			
11,09	0,24	<div style="text-align: right;">3,67</div>  <div style="text-align: right;">28°30'37.3"N 16°23'26.6"W</div>	 <b>R-31</b>	8,37
11,35	0,26	<div style="text-align: right;">3,41</div>  <p style="text-align: center;">Instituto Canario de Investigaciones Agrarias</p> <div style="text-align: right;">28°30'34.1"N 16°23'18.6"W</div>	 <b>R-32</b>	8,11
12,35	1,00	<div style="text-align: right;">2,41</div>  <div style="border: 1px solid black; padding: 2px; width: fit-content; margin: 5px auto;">TF 154 Km 3</div> <div style="text-align: right;">28°30'20.2"N 16°22'40.7"W</div>	<div style="border: 1px solid black; padding: 2px; width: fit-content; margin: 5px auto;">TF 154 Km 3</div>  <b>R-33</b>	7,11
12,94	0,59	<div style="text-align: right;">1,82</div> <p>TF-156</p>  <p style="text-align: center;">Curva la Rueda</p> <div style="text-align: right;">28°30'11.0"N 16°22'44.0"W</div>	 <b>R-34</b>	6,52
13,80	0,86	<div style="text-align: right;">0,96</div> <p>TF-156</p>  <p style="text-align: center;">Mirador</p> <div style="text-align: right;">28°30'25.6"N 16°22'54.0"W</div>	 <b>R-35</b>	5,66
14,76	0,96	<div style="text-align: right;">0,00</div> <p>TF-156</p>  <div style="text-align: center; margin-top: 5px;">Final Muro Piedra lado Derecho</div> <div style="text-align: right;">28°30'05.4"N 16°22'48.7"W</div>	 <b>R-36</b> 	4,70









**50**

10º Rallye Ciudad de La Laguna

Distancia		DIRECCION	INFORMACIONES	Kms. Regresivos
Total	Parcial			
15,12	0,37	TF-156  28°29'57.0"N 16°22'47.1"W		4,34
15,32	0,20	TF-156 C. Tabares C La Ñamera Cierre Carretera TF-154  28°29'48.3"N 16°22'43.7"W		4,14
16,08	0,76	TF-156 		3,38
18,02	1,94	TF-152 		1,44
18,20	0,18	 Primera salida		1,26
18,38	0,18	 Primera salida		1,08



Distancia		DIRECCION	INFORMACIONES	Kms. Regresivos
Total	Parcial			
19,03	0,65	TF-228 	TF-228 Agua Garcia 2,5 Bco. Las Lajas 5 →	0,43
19,34	0,31	TF-228  Cierre de carretera		0,12
19,46	0,12	TF-228  28°28'38.4"N 16°24'05.7"W		0,00
	0,12	TF-228 8400  TF-156 Agua Garcia Bco. Las Lajas La Esperanza ↑ Tacoronte		





**TC-4/7/8 TACORONTE - EL ROSARIO**

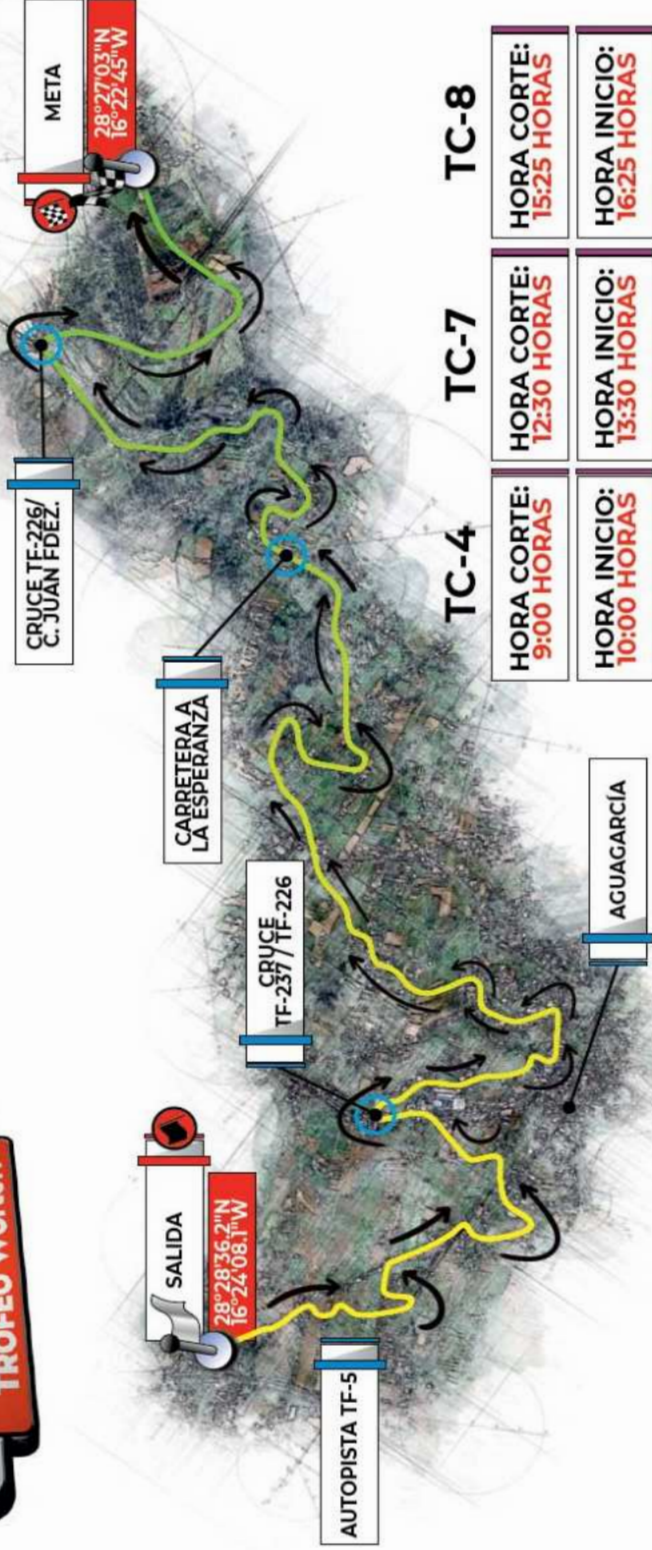
**DISTANCIA:  
8,40 kms**



**El Rosario**  
TU AYUNTAMIENTO



EXCMO. AYUNTAMIENTO  
DE LA CIUDAD DE  
**TACORONTE**



**SALIDA**  
28°28'36.2"N  
16°24'08.1"W

**AUTOPISTA TF-5**

**CRUCE TF-237 / TF-226**

**CARRETERA LA ESPERANZA**

**CRUCE TF-226 / C. JUAN FDEZ.**

**META**  
28°27'03"N  
16°22'45"W

**AGUACARCÍA**



Organismo Autónomo de Deportes  
**deporte lagunero**

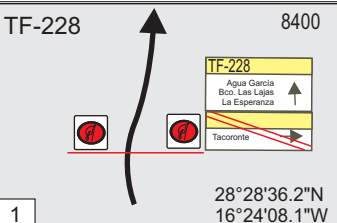
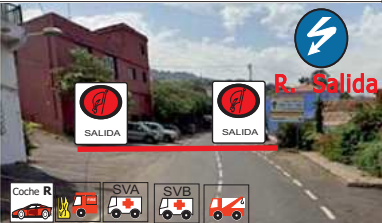
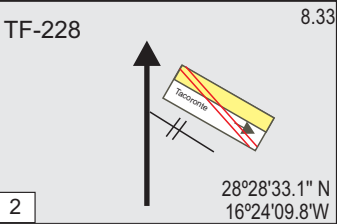

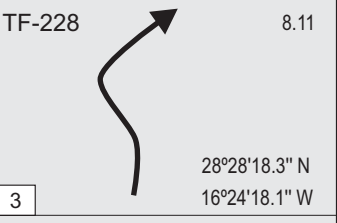

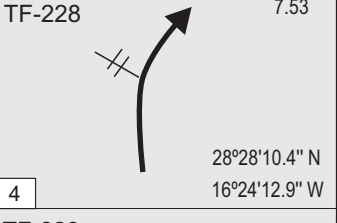

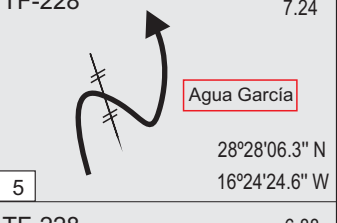

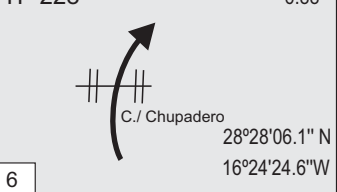







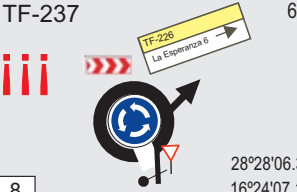

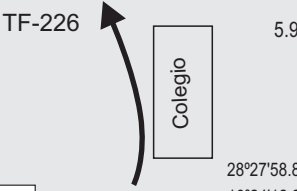

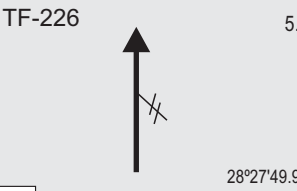

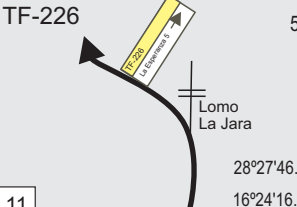

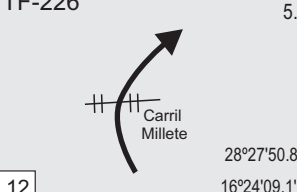

# NOTAS



10º Rallye Ciudad de La Laguna

Distancia		DIRECCION	INFORMACIONES	Kms. Regresivos
Total	Parcial			
0,00	0,00	TF-228 <span style="float: right;">8400</span>  28°28'36.2"N 16°24'08.1"W	 R-1 Coche R, SVA, SVB	21,48
0,07	0,07	TF-228 <span style="float: right;">8.33</span>  28°28'33.1" N 16°24'09.8"W	 R-1	21,41
0,29	0,22	TF-228 <span style="float: right;">8.11</span>  28°28'18.3" N 16°24'18.1" W	 R-2	21,19
0,87	0,58	TF-228 <span style="float: right;">7.53</span>  28°28'10.4" N 16°24'12.9" W	 R-3	20,61
1,16	0,29	TF-228 <span style="float: right;">7.24</span>  28°28'06.3" N 16°24'24.6" W	 R-4	20,32
1,52	0,36	TF-228 <span style="float: right;">6.88</span>  28°28'06.1" N 16°24'24.6" W	 R-5	19,96



		DIRECCION	INFORMACIONES	Kms. Regresivos
Total	Parcial			
1,93	0,41	TF-228 6.47  28°28'08.3" N 16°24'12.6" W	 <b>R-6</b>	19,55
2,13	0,20	TF-237 6.27  28°28'06.3" N 16°24'07.1" W	 <b>R-7</b>	19,35
2,43	0,30	TF-226 5.97  28°27'58.8" N 16°24'12.2" W	 <b>R-8</b>	19,05
2,81	0,38	TF-226 5.59  28°27'49.9" N 16°24'18.9" W	 <b>R-9</b>	18,67
2,94	0,13	TF-226 5.46  28°27'46.6" N 16°24'16.4" W	 <b>R-10</b>	18,54
3,20	0,26	TF-226 5.20  28°27'50.8" N 16°24'09.1" W	 <b>R-11</b>	18,28





Sección  
**3**

TC-7  
Tacoronte  
El Rosario



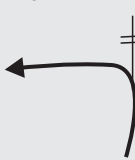











CH 7A  
Entrada  
Reagrupamiento

Distancia  
21,48

Tiempo  
0h40'

Promedio  
32,2



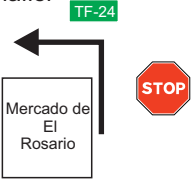



Sector  
**12**

Distancia		DIRECCION	INFORMACIONES	Kms. Regresivos
Total	Parcial			
3,28	0,08	TF-226 5.12  28°27'48.9" N 16°24'07.2" W	 R-12	18,20
		13		
3,94	0,66	TF-226 4.46  C. El Rosario 28°27'49.5" N 16°23'47.1" W	 R-13	17,54
		14		
4,08	0,14	TF-226 4.32  C. Carril Millete 28°47'10.8" N 16°23'42.5" W	 R-14	17,40
		15		
4,53	0,45	TF-226 3.87  28°27'38.3" N 16°23'30.5" W	 R-15	16,95
		16		
5,13	0,60	TF-226 3.27  28°27'32.8" N 16°23'35.6" W	 R-16	16,35
		17		
5,74	0,61	TF-226 2.66  C. Huerta Bicho 28°27'23.2" N 16°23'18.6" W	 R-17	15,74
		18		












Distancia		DIRECCION	INFORMACIONES	Kms. Regresivos
Total	Parcial			
6,08	0,34	<div style="display: flex; justify-content: space-between;"> <div style="text-align: center;"> <p>TF-226</p> <p>Bar Los Laureles</p> <p>28°27'16.6" N 16°23'16.8" W</p> </div> <div style="text-align: right;"> <p>2.32</p> </div> </div>	 <b>R-18</b>	15,43
7,35	1,27	<div style="display: flex; justify-content: space-between;"> <div style="text-align: center;"> <p>TF-226</p> <p>C. Juan Fernandez</p> <p>28°27'19.7" N 16°22'41.3" W</p> </div> <div style="text-align: right;"> <p>1.05</p> </div> </div>	 <b>R-19</b>	14,13
8,05	0,70	<div style="display: flex; justify-content: space-between;"> <div style="text-align: center;"> <p>Cam. Juan Fernandez</p> <p>Tierra</p> <p>28°77'04" N 16°22'57" W</p> </div> <div style="text-align: right;"> <p>0,35</p> </div> </div>	 <b>R-20</b>	13,43
8,40	0,35	<div style="display: flex; justify-content: space-between;"> <div style="text-align: center;"> <p>Cam. Juan Fernandez</p> <p>Carretera de Tierra</p> <p>28°27'03" N 16°22'45" W</p> </div> <div style="text-align: right;"> <p>0,000</p> </div> </div>	 <b>R-21</b>	13,08
8,65	0,25	<div style="display: flex; justify-content: space-between;"> <div style="text-align: center;"> <p>Cam. Juan Fernandez</p> <p>C. El Roquillo</p> <p>28°27'04" N 16°22'57" W</p> </div> <div style="text-align: right;"> <p>STOP</p> </div> </div>	 <b>R-22</b>	12,83
8,81	0,16	<div style="display: flex; justify-content: space-between;"> <div style="text-align: center;"> <p>Cam. Grano de Oro</p> <p>Camino de la Montaña El Cabezo</p> </div> <div style="text-align: right;"> <p>STOP</p> </div> </div>	 <b>R-23</b>	12,67



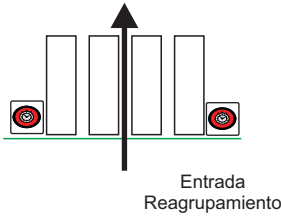

Distancia		DIRECCION	INFORMACIONES	Kms. Regresivos
Total	Parcial			
9,32	0,51	C. Las Erillas 	1ª Transversal Peñafiel	12,16
9,87	0,55	1ª Transversal Peñafiel 	Peñafiel	11,61
10,07	0,20	C. Peñafiel 		11,41
10,16	0,09	TF-24 	La Esperanza	11,32
17,33	7,17	TF-24 		4,15
17,99	0,66	Incorporarse a TF-5 		3,49



Distancia		DIRECCION	INFORMACIONES	Kms. Regresivos
Total	Parcial			
19,08	1,09	TF-5  Abandonar TF-5		2,40
19,12	0,04	TF-5 		2,36
20,68	1,56	TF-2 		0,80
20,98	0,30	 Cuarta salida		0,50
21,32	0,34	Avda. Gandhi  Primera salida		0,16
21,41	0,09	Avda. Gandhi  Circulación permitida el día de la Prueba		0,07





Distancia		DIRECCION	INFORMACIONES	Kms. Regresivos
Total	Parcial			
21,48	0,07	 <p>Entrada Reagrupamiento</p>		0,00





# NOTAS



10º Rallye Ciudad de La Laguna



PARQUE CERRADO VIERNES

ASISTENCIAS Y REAGRUPAMIENTOS



SAN CRISTÓBAL DE LA LAGUNA



ROTONDA LEROY MERLIN

SALIDA LAS CHUMBERAS

ENLACE TF-2

ENTRADA ASISTENCIAS

REFUELING

SALIDA AGRUPAMIENTO

SALIDA ASISTENCIAS

MARCAJE DE NEUMÁTICOS

PARKING VIP, PRENSA Y ORGANIZACIÓN

ZONA MONTAÑA PACHO

CENTRO DE DATOS

ENTRADA CENTRO DE DATOS

ENTRADA PARQUE CERRADO VIERNES NOCHE Y REAGRUPAMIENTOS SABADO



Organismo Autónomo de Deportes  
**deporte lagunero**



**SKODA**



# NOTAS



10º Rallye Ciudad de La Laguna



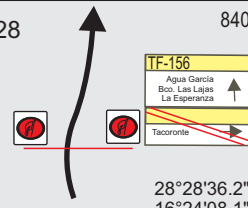

<b>Sección 4</b>	<b>CH 7C</b> Parque Asistencias	<b>CH 8</b> Casas Altas TF-226	Distancia 13,25	Tiempo 0,52'	Promedio 18,9	<b>Sector 13</b>
------------------	------------------------------------	--------------------------------------	--------------------	-----------------	------------------	------------------

Distancia		DIRECCION	INFORMACIONES	Kms. Regresivos
Total	Parcial			
0,00	0,00			13,25
0,14	0,14	<p>Avda. Gandhi</p> <p>3ª salida</p>		13,11
0,30	0,16	<p>Avda. Gandhi</p> <p>2ª salida Situarse carril izquierdo</p>		12,95
0,45	0,15	<p>Avda. Gandhi</p> <p>1ª salida Seguir carril izquierdo incorporarse a TF2</p>		12,80
0,72	0,27	<p>TF-2</p>		12,53
2,76	2,04	<p>TF-5</p>		10,49



Distancia		DIRECCION	INFORMACIONES	Kms. Regresivos
Total	Parcial			
12,15	9,39	TF-5 		1,10
12,43	0,28			0,82
12,70	0,27	C. Yoyo Santana 		0,55
12,85	0,15	TF-228 		0,40
13,13	0,28	TF-228 		0,12
13,25	0,12	TF-228 		0,00



Distancia		DIRECCION	INFORMACIONES	Kms. Regresivos
Total	Parcial			
0,12	13	TF-228 <span style="float: right;">8400</span>  TF-156 Agua Garcia Bo. Las Lajas La Esperanza Tacoronte 28°28'36.2"N 16°24'08.1"W		





# NOTAS

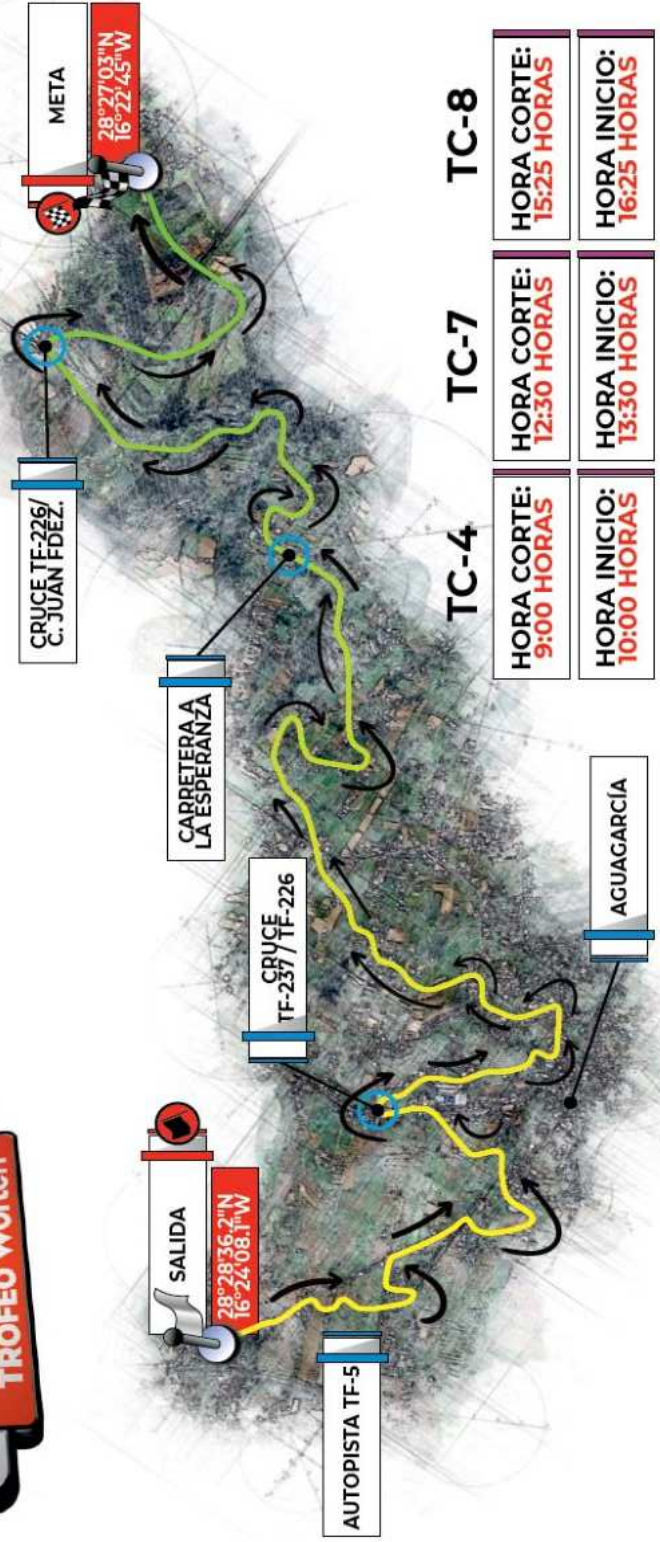


10º Rallye Ciudad de La Laguna



# TC-4/7/8 TACORONTE - EL ROSARIO

**DISTANCIA:  
8,40 kms**



**TC-8**

**HORA CORTE:  
15:25 HORAS**

**HORA INICIO:  
16:25 HORAS**

**TC-7**

**HORA CORTE:  
12:30 HORAS**

**HORA INICIO:  
13:30 HORAS**

**TC-4**

**HORA CORTE:  
9:00 HORAS**

**HORA INICIO:  
10:00 HORAS**

**AGUAGARCÍA**





# NOTAS



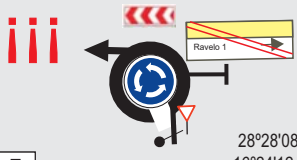

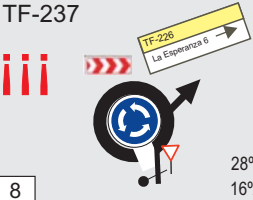

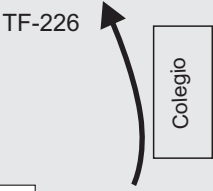

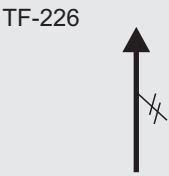

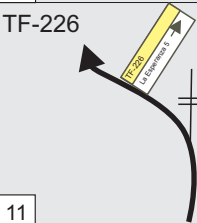

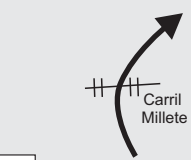

10º Rallye Ciudad de La Laguna

Sección <b>4</b>	TC 8 Tacoronte El Rosario	CH 9 TF - 247 señal Vel. Máxima 50	Distancia 29,82	Tiempo 0,47'	Promedio 38	Sector <b>14</b>

Distancia		DIRECCION	INFORMACIONES	Kms. Regresivos
Total	Parcial			
0,00	0,00	TF-228 8400  28°28'36.2"N 16°24'08.1"W	 	29,82
0,07	0,07	TF-228 8.33  28°28'33.1" N 16°24'09.8"W		29,75
0,29	0,22	TF-228 8.11  28°28'18.3" N 16°24'18.1" W		29,53
0,87	0,58	TF-228 7.53  28°28'10.4" N 16°24'12.9" W		28,95
1,16	0,29	TF-228 7.24  28°28'06.3" N 16°24'24.6" W		28,66
1,52	0,36	TF-228 6.88  28°28'06.1" N 16°24'24.6" W		28,30

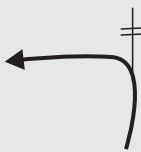

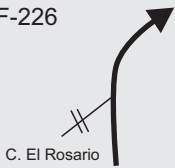







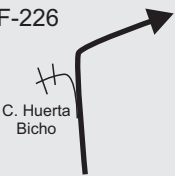



<b>Sección</b> <b>4</b>	<b>TC 8</b> Tacoronte El Rosario	<b>CH 9</b> TF - 247 señal Vel. Máxima 50	<b>Distancia</b> 29,82	<b>Tiempo</b> 0,47'	<b>Promedio</b> 38	<b>Sector</b> <b>14</b>
----------------------------	-------------------------------------	---	---------------------------	------------------------	-----------------------	----------------------------

		DIRECCION	INFORMACIONES	Kms. Regresivos
Total	Parcial			
1,93	0,41	TF-228 6.47  28°28'08.3" N 16°24'12.6" W	 <b>R-6</b>	27,89
		7		
2,13	0,20	TF-237 6.27  28°28'06.3" N 16°24'07.1" W	 <b>R-7</b>	27,69
		8		
2,43	0,30	TF-226 5.97  28°27'58.8" N 16°24'12.2" W	 <b>R-8</b>	27,39
		9		
2,81	0,38	TF-226 5.59  28°27'49.9" N 16°24'18.9" W	 <b>R-9</b>	27,01
		10		
2,94	0,13	TF-226 5.46  Lomo La Jara 28°27'46.6" N 16°24'16.4" W	 <b>R-10</b>	26,88
		11		
3,20	0,26	TF-226 5.20  Carril Millete 28°27'50.8" N 16°24'09.1" W	 <b>R-11</b>	26,62
		12		

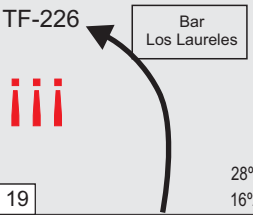

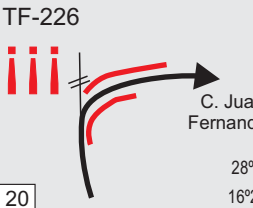

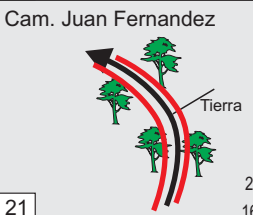

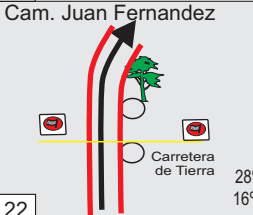


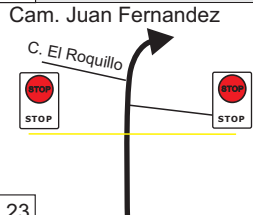


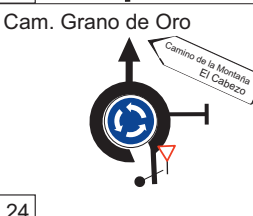

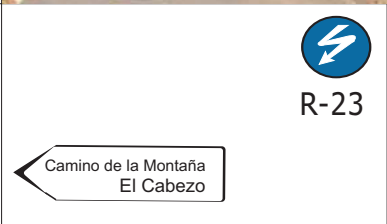




Distancia		DIRECCION	INFORMACIONES	Kms. Regresivos
Total	Parcial			
3,28	0,08	TF-226 5.12  28°27'48.9" N 16°24'07.2" W	 <b>R-12</b>	26,54
		13		
3,94	0,66	TF-226 4.46  C. El Rosario 28°27'49.5" N 16°23'47.1" W	 <b>R-13</b>	25,88
		14		
4,08	0,14	TF-226 4.32  C. Carril Millete 28°47'10.8" N 16°23'42.5" W	 <b>R-14</b>	25,74
		15		
4,53	0,45	TF-226 3.87  28°27'38.3" N 16°23'30.5" W	 <b>R-15</b>	25,29
		16		
5,13	0,60	TF-226 3.27  28°27'32.8" N 16°23'35.6" W	 <b>R-16</b>	24,69
		17		
5,74	0,61	TF-226 2.66  C. Huerta Bicho 28°27'23.2" N 16°23'18.6" W	 <b>R-17</b>	24,08
		18		



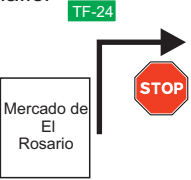
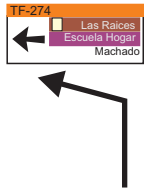


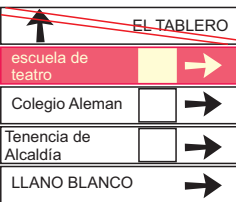


Sección <b>4</b>	TC 8 Tacoronte El Rosario	CH 9 TF - 247 señal Vel. Máxima 50	Distancia 29,82	Tiempo 0,47'	Promedio 38	Sector <b>14</b>

Distancia		DIRECCION	INFORMACIONES	Kms. Regresivos
Total	Parcial			
6,08	0,34	TF-226  2.32  <b>R-18</b> 28°27'16.6" N 16°23'16.8" W		23,74
7,35	1,27	TF-226  1.05  <b>R-19</b> 28°27'19.7" N 16°22'41.3" W		22,47
8,05	0,70	Cam. Juan Fernandez  0,35  <b>R-20</b> 28°77'04" N 16°22'57" W		21,77
8,40	0,35	Cam. Juan Fernandez  0,000  <b>R-21</b> 28°27'03" N 16°22'45" W		21,42
8,65	0,25	Cam. Juan Fernandez   <b>R-22</b> 28°27'04" N 16°22'57" W		21,17
8,81	0,16	Cam. Grano de Oro   <b>R-23</b> Camino de la Montaña El Cabezo		21,01

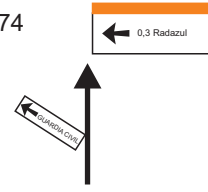
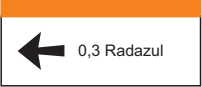
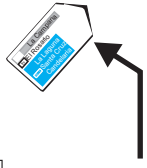
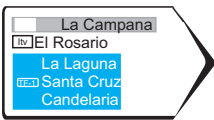





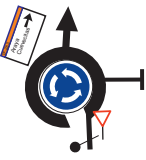



Sección <b>4</b>	TC 8 Tacoronte El Rosario	CH 9 TF - 247 señal Vel. Máxima 50	Distancia	Tiempo	Promedio	Sector <b>14</b>
			29,82	0,47'	38	

Distancia		DIRECCION	INFORMACIONES	Kms. Regresivos
Total	Parcial			
9,32	0,51	C. Las Erillas 	1ª Transversal Peñafiel	20,05
9,87	0,55	1ª Transversal Peñafiel 	Peñafiel	19,95
10,07	0,20	C. Peñafiel 		19,75
11,35	1,28	TF-24 	TF-274 Las Raíces Escuela Hogar Machado	18,47
16,58	5,23	TF-274 	TF-28 Ctra. General del Sur	13,24
16,95	0,37	TF-274 	EL TABLERO 	12,87



Sección <b>4</b>	TC 8 Tacoronte El Rosario	CH 9 TF - 247 señal Vel. Máxima 50	Distancia 29,82	Tiempo 0,47'	Promedio 38	Sector <b>14</b>

Distancia		DIRECCION	INFORMACIONES	Kms. Regresivos
Total	Parcial			
18,57	1,62	TF-274 		11,25
19,62	1,05	C. Cortés 		10,20
20,12	0,50	C. Autopista Sur  <p>Primera salida</p>		9,70
20,59	0,47	Incorporarse a TF-1 		9,23
27,58	6,99	TF-1 		2,24
28,72	1,14	C. Las Vichas  <p>Segunda salida</p>		1,10



Sección <b>4</b>	TC 8 Tacoronte El Rosario	CH 9 TF - 247 señal Vel. Máxima 50	Distancia 29,82	Tiempo 0,47'	Promedio 38	Sector <b>14</b>

Distancia		DIRECCION	INFORMACIONES	Kms. Regresivos
Total	Parcial			
29,17	0,45	TF-28 		0,65
29,54	0,37	TF-28 		0,28
29,63	0,09	TF-247 	0,19	
29,82	0,19	TF-247 		0,00
	0,85	TF-247 		8,82
				42





# NOTAS



10º Rallye Ciudad de La Laguna



TC-9 CANDELARIA

DISTANCIA:  
8,82 kms



Ayuntamiento de  
Candelaria

ARAYA

CRUCE TF-247/  
C/ EL BALO

TF-247

CRUCE TF-247/  
C/ S. ANTONIO

CRUCE  
TF-247 / TF-28

HORA CORTE:  
16:15 HORAS

HORA INICIO:  
17:15 HORAS

JUAN DIAZ

TF-28

META

28°21'10,9"N  
16°22'48"W

SALIDA

28°21'51,0"N  
16°22'39,2"W



Organismo Autónomo de Deportes  
**deporte lagunero**



worten

SKODA



# NOTAS



10º Rallye Ciudad de La Laguna

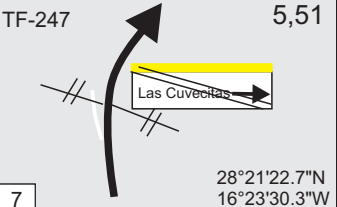

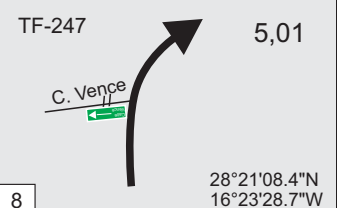

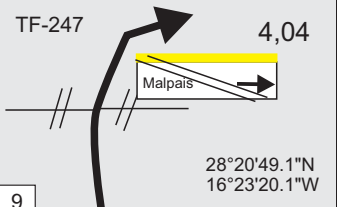

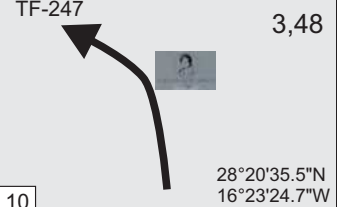



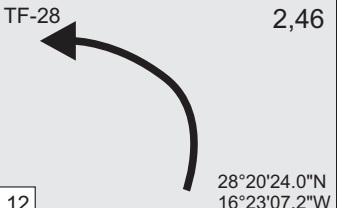



<b>Sección</b> <b>4</b>	<b>TC 9</b> <b>Candelaria</b>	<b>CH 9 A</b> <b>Plaza del Adelantado</b> <b>Fin de Rallye</b>	<b>Distancia</b> 32,23	<b>Tiempo</b> 0,45'	<b>Promedio</b> 42,9	<b>Sector</b> <b>15</b>
----------------------------	----------------------------------	--	---------------------------	------------------------	-------------------------	----------------------------

Distancia		DIRECCION	INFORMACIONES	Kms. Regresivos
Total	Parcial			
0,00	0,00	TF-247 8,82  1		32,23
0,43	0,43	TF-247 8,39  2		31,801
1,06	0,63	TF-247 7,76  3		31,17
1,61	0,55	TF-247 7,21  4		30,62
2,31	0,70	TF-247 6,51 Mirador a la Lucha Canaria de Araya  5		29,92
2,78	0,47	TF-247 6,4  6		29,45





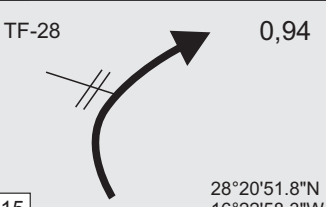



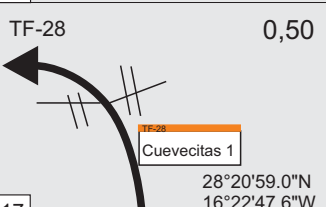

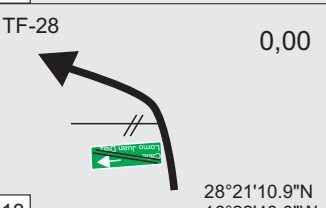



<b>Sección</b> <b>4</b>	<b>TC 9</b> <b>Candelaria</b>	<b>CH 9 A</b> <b>Plaza del Adelantado</b> <b>Fin de Rallye</b>	<b>Distancia</b> 32,23	<b>Tiempo</b> 0,45´	<b>Promedio</b> 42,9	<b>Sector</b> <b>15</b>
----------------------------	----------------------------------	--	---------------------------	------------------------	-------------------------	----------------------------

Distancia		DIRECCION	INFORMACIONES	Kms. Regresivos
Total	Parcial			
3,31	0,51	TF-247 5,51  28°21'22.7"N 16°23'30.3"W	 R-6	28,92
3,81	0,55	TF-247 5,01  28°21'08.4"N 16°23'28.7"W	 R-7	28,42
4,78	0,20	TF-247 4,04  28°20'49.1"N 16°23'20.1"W	 R-8	27,45
5,34	0,56	TF-247 3,48  28°20'35.5"N 16°23'24.7"W	 R-9	26,89
5,80	0,46	TF-247 X TF-28 3,02  28°20'20.1"N 16°23'23.1"W	 R-10	26,43
6,36	0,56	TF-28 2,46  28°20'24.0"N 16°23'07.2"W	 R-11	25,87



Sección <b>4</b>	TC 9 Candelaria	CH 9 A Plaza del Adelantado Fin de Rallye	Distancia 32,23	Tiempo 0,45'	Promedio 42,9	Sector <b>15</b>

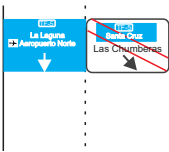

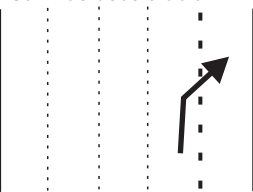
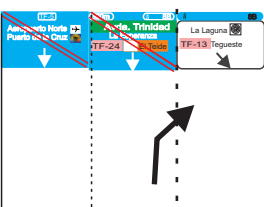
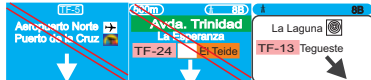


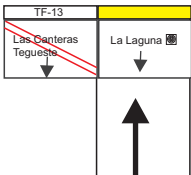

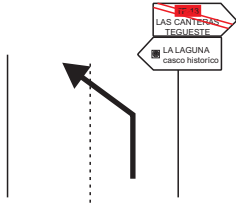
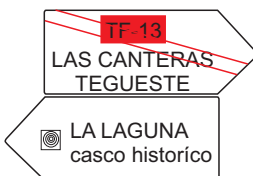
Distancia		DIRECCION	INFORMACIONES	Kms. Regresivos
Total	Parcial			
7,12	0,76	TF-28 1,70  28°20'34.4"N 16°22'53.3"W	 <b>R-12</b>	25,11
7,56	0,44	TF-28 1,26  28°20'46.0"N 16°22'50.5"W	 <b>R-13</b>	24,67
7,88	0,32	TF-28 0,94  28°20'51.8"N 16°22'58.3"W	 <b>R-14</b>	24,35
8,16	0,28	TF-28 0,66  28°20'56.0"N 16°22'51.0"W	 <b>R-15</b>	24,07
8,32	0,16	TF-28 0,50  28°20'59.0"N 16°22'47.6"W	 <b>R-16</b>	23,91
8,82	0,50	TF-28 0,00  28°21'10.9"N 16°22'48.0"W	 <b>R-17</b>	23,41



<b>Sección</b> <b>4</b>	<b>TC 9</b> <b>Candelaria</b>	<b>CH 9 A</b> <b>Plaza del Adelantado</b> <b>Fin de Rallye</b>	<b>Distancia</b> 32,23	<b>Tiempo</b> 0,45'	<b>Promedio</b> 42,9	<b>Sector</b> <b>15</b>
----------------------------	----------------------------------	--	---------------------------	------------------------	-------------------------	----------------------------

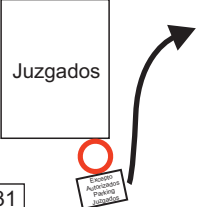

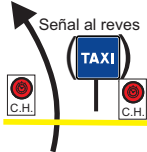
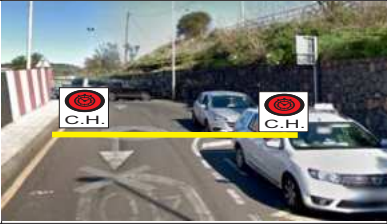
Distancia		DIRECCION	INFORMACIONES	Kms. Regresivos
Total	Parcial			
9,00	0,18	TF-28  19 Cierre de Carretera $28^{\circ}21'14.7''N$ $16^{\circ}22'46.5''W$		23,23
10,64	1,64	TF-28  20	 TF-283 Autopista Sur 0,5 Candelaria 1 Güimar 9	21,59
11,23	0,59	C. Las Vichas  Tercera salida 21		21,00
11,78	0,55	TF-283  Primera salida 22		20,45
12,26	0,48	TF-1  Incorporarse a TF-1 23		19,97
21,26	9,00	TF-1  24		10,97



Distancia		DIRECCION	INFORMACIONES	Kms. Regresivos
Total	Parcial			
27,47	6,21	TF-2 		4,76
28,95	1,48	TF-5 Carril de deceleración 		3,28
29,38	0,43	TF-5 		2,85
29,83	0,45		<b>TF-13</b> 	2,40
31,75	1,92	TF-13 		0,48
32,05	0,30			0,18



Sección <b>4</b>	TC 9 Candelaria	→ CH 9 A Plaza del Adelantado Fin de Rallye	Distancia	Tiempo	Promedio	Sector <b>15</b>
			32,23	0,45´	42,9	

Distancia		DIRECCION	INFORMACIONES	Kms. Regresivos
Total	Parcial			
32,14	0,09			0,09
32,23	0,09			0.00



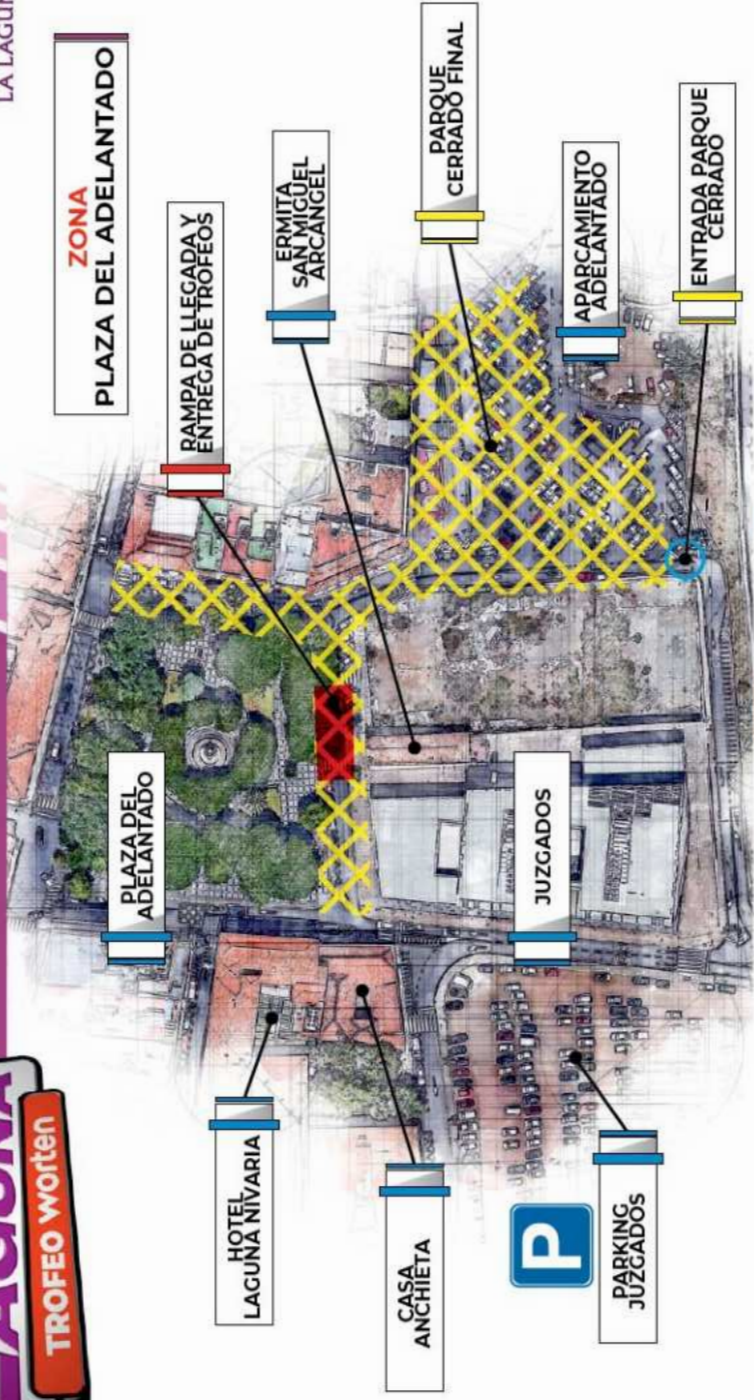


PARQUE CERRADO FINAL

ENTREGA DE TROFEOS



SAN CRISTÓBAL DE LA LAGUNA



ZONA  
PLAZA DEL ADELANTADO

RAMPA DE LLEGADA Y ENTREGA DE TROFEOS

ERMITA SAN MIGUEL ARCANGEL

PARQUE CERRADO FINAL

APARCAMIENTO ADELANTADO

ENTRADA PARQUE CERRADO

PLAZA DEL ADELANTADO

JUZGADOS

HOTEL LAGUNA NIVARIA

CASA ANCHIETA



PARKING JUZGADOS



Organismo Autónomo de Deportes  
**deporte lagunero**





# NOTAS



10º Rallye Ciudad de La Laguna



# 10° Rallye Ciudad de La Laguna

## Recorridos Alternativos





# NOTAS



10º Rallye Ciudad de La Laguna



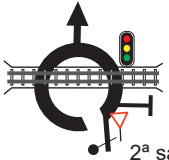
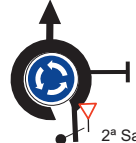


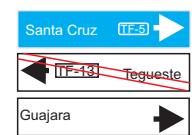


# 10° Rallye Ciudad de La Laguna

## TC 1 Ciudad de La Laguna Worten

SECCION	SECTOR	TC ① → ②	CH ③	RECORRIDO NORMAL			RECORRIDO ALTERNATIVO		
				Distancia	Tiempo	Promedio	Distancia	Tiempo	Promedio
1	2	1	1A	7,35	0h20´	22,05	5,28	0h20´	14,4



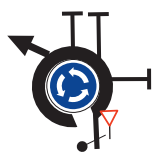
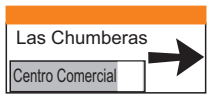


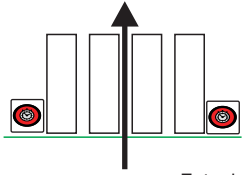



Sección <b>1</b>	TCE 1 TE Ciudad de La Laguna Worten		CH 1 A Reagrupamiento Montaña Pacho	Distancia	Tiempo	Promedio	Sector <b>1</b>
				5,28	0h20'	14,40	

Distancia		DIRECCION	INFORMACIONES	Kms. Regresivos
Total	Parcial			
0,00	0,00	 28°29'01.5"N 16°18'49.3"W	<b>Av. Leonardo Torriani</b> 	5,28
0,35	0,35	 2ª salida		4,93
1,03	0,68	 2ª Salida		4,25
1,80	0,77			3,48
2,39	0,59			2,89
2,92	0,53			2,36



<b>Sección</b> <b>1</b>	<b>TCE 1</b> <b>TE Ciudad de La Laguna Worten</b>		<b>CH 1 A</b> <b>Reagrupamiento</b> <b>Montaña Pacho</b>	<b>Distancia</b>	<b>Tiempo</b>	<b>Promedio</b>	<b>Sector</b> <b>1</b>
				<b>5,28</b>	<b>0h20'</b>	<b>14,40</b>	

Distancia		DIRECCION	INFORMACIONES	Kms. Regresivos
Total	Parcial			
4,48	1,56	TF-2 		0,80
4,78	0,30	 <p>Cuarta salida</p>		0,50
5,12	0,34	 <p>Primera salida</p>		0,16
5,21	0,09	Avda. Gandhi  <p>Circulación permitida el día de la Prueba</p>		0,07
5,28	0,07	 <p>Entrada Reagrupamiento</p>		0,00





# NOTAS




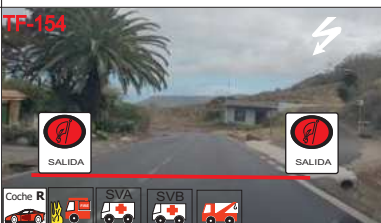
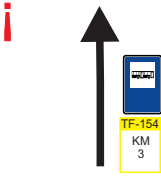
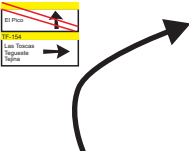



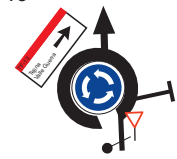

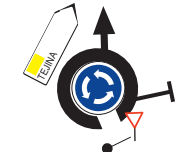

10º Rallye Ciudad de La Laguna

# 10° Rallye Ciudad de La Laguna



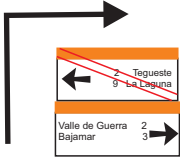
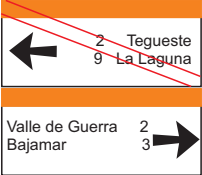
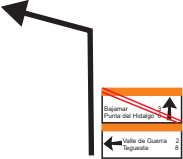
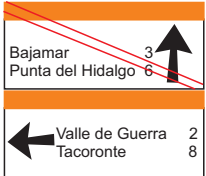


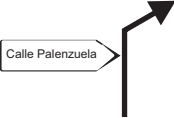


## TC 2/5 Villa de Tegueste

SECCION	SECTOR	TC ④	→	CH ⑤	RECORRIDO NORMAL			RECORRIDO ALTERNATIVO		
					Distancia	Tiempo	Promedio	Distancia	Tiempo	Promedio
2	6	2		3	14,04	0h32'	26,30	9,72	0h32'	18,2
3	10	5		6						

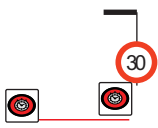
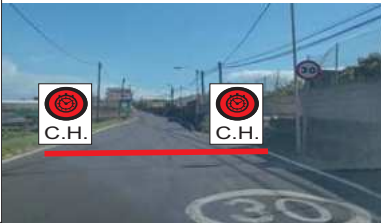


Distancia		DIRECCION	INFORMACIONES	Kms. Regresivos
Total	Parcial			
0,00	0,00	TF-154 10,06 SALIDA  28°29'48.6"N 16°21'10.4"W	TF-154 	9,72
1,84	1,84	TF-154 9,89 	TF-154	7,88
3,95	2,11	TF-154 9,43 	TF-154 	5,77
5,33	1,38	TF-154 8,93  3ª Salida	TF-154 	4,39
5,64	0,76	TF-13 8,21  2ª Salida	TF-13 	4,08
6,40	0,15	TF-13 7,92  TEJINA		3,32



Distancia		DIRECCION	INFORMACIONES	Kms. Regresivos
Total	Parcial			
6,55	0,15			3,17
7,06	1,05	<p>C. Arriba</p> 		2,66
7,75	0,15	<p>C. Tomas Glez.Rivero</p> 		1,97
7,92	0,17	<p>TF-16</p> 		1,80
9,31	1,39	<p>TF-16</p> 		0,41
9,49	0,18	<p>C. El Pino</p> 		0,23



Distancia		DIRECCION	INFORMACIONES	Kms. Regresivos
Total	Parcial			
9,72	0,23	C. Palenzuela  28°31'48.3"N 16°22'26.6"W		0,00



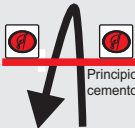



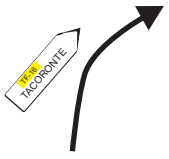



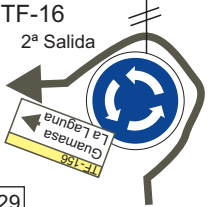
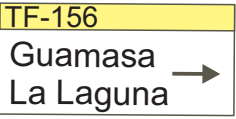
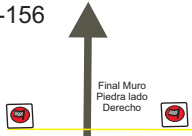

# 10° Rallye Ciudad de La Laguna

## TC 3/6 Valle de Guerra

SECCION	SECTOR	TC ④	CH ⑤	RECORRIDO NORMAL			RECORRIDO ALTERNATIVO		
				Distancia	Tiempo	Promedio	Distancia	Tiempo	Promedio
2	7	3	4	19,46	0h42'	27,8	13,43	0h42'	19,8
3	11	6	7						



<b>Sección</b> 2/3	<b>TC 3/6</b> Valle de Guerra	<b>CH 4/7</b> Tacoronte El Rosario	<b>Distancia</b> 13,43	<b>Tiempo</b> 0h42'	<b>Promedio</b> 19,8	<b>Sector</b> 7/11
-----------------------	----------------------------------	---------------------------------------	---------------------------	------------------------	-------------------------	-----------------------

Distancia		DIRECCION	INFORMACIONES	Kms. Regresivos
Total	Parcial			
0,00	0,00	TF-154 SALIDA 10,06  Principio cemento 28°29'48.6"N 16°21'10.4"W		13,43
0,33	0,33			13,01
0,51	0,18			12,92
4,13	3,62			9,30
4,81	0,68	TF-16 2ª Salida 4,33 		8,62
8,72	3,91	TF-156 3,91  Final Muro Piedra lado Derecho Meta TC 3/6		4,71



Distancia		DIRECCION	INFORMACIONES	Kms. Regresivos
Total	Parcial			
10,05	1,33	<p>TF-156</p>	<p>TF-152</p> <p>TF-152</p> <p>Los Naranjeros Tacoronte →</p>	3,38
11,99	1,94	<p>TF-152</p>		1,44
12,17	0,18	<p>Primera salida</p>	<p>TF-228</p> <p>Agua Garcia 3 → Bco. Las Lajas 6 →</p>	1,26
12,35	0,18	<p>TF-228</p> <p>Primera salida</p>	<p>TF-228</p> <p>Agua Garcia 3 → Bco. Las Lajas 6 →</p>	1,08
13,00	0,65	<p>TF-228</p>	<p>TF-228</p> <p>Agua Garcia 2,5 → Bco. Las Lajas 5 →</p>	0,43
13,31	0,31	<p>TF-228</p> <p>Cierre de carretera</p>		0,12

Sección  
2/3

TC 3/6  
Valle de Guerra



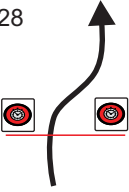

CH 4/7  
Tacoronte El  
Rosario

Distancia  
13,43

Tiempo  
0h42'

Promedio  
19,8

Sector  
7/11

Distancia		DIRECCION	INFORMACIONES	Kms. Regresivos
Total	Parcial			
13,43	0,12	TF-228  28°28'38.4"N 16°24'05.7"W		0,00



# 10° Rallye Ciudad de La Laguna

## TC 4/7 Tacoronte El Rosario



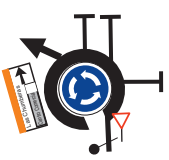
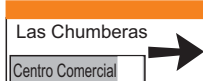


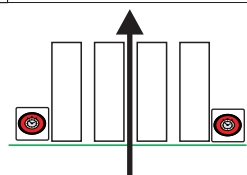

SECCION	SECTOR	TC 4	CH 7	RECORRIDO NORMAL			RECORRIDO ALTERNATIVO		
				Distancia	Tiempo	Promedio	Distancia	Tiempo	Promedio
2	8	4	4A	21,48	0h40´	32,22	13,09	0h40´	19,6
3	12	7	7A						



Distancia		DIRECCION	INFORMACIONES	Kms. Regresivos
Total	Parcial			
0,00	0,00	<p>TF-228 8400</p> <p>28°28'36.2"N 16°24'08.1"W</p>		13,09
0,74	0,74	<p>TF-228</p> <p>1ª Salida</p>	<p>TF-228</p> <p>Los Naranjeros 1,5 Aeropuerto Norte 7 Santa Cruz 18</p>	12,35
1,39	0,65	<p>TF-228</p> <p>1ª Salida</p>	<p>TF-228</p> <p>Los Naranjeros 1 Aeropuerto Norte 5 Santa Cruz 17</p>	11,70
1,57	0,18	<p>TF-228</p> <p>2ª Salida</p>	<p>TF-5</p> <p>6 Aeropuerto Norte 17 Santa Cruz</p>	11,52
10,69	9,12	<p>Abandonar TF-5</p>		2,40
10,73	0,04	<p>TF-5</p>	<p>500m 7 ACD 300m 7B TF-2</p> <p>Las Chumberas Los Majuelos</p> <p>Autopista Sur Alisios</p>	2,36





Distancia		DIRECCION	INFORMACIONES	Kms. Regresivos
Total	Parcial			
12,29	1,56	7	 	0,80
12,59	0,30	8	 <p>Cuarta salida</p> 	0,50
12,93	0,34	9	<p>Avda. Gandhi</p>  <p>Primera salida</p>	0,16
13,02	0,09	10	<p>Avda. Gandhi</p>  <p>Circulación permitida el día de la Prueba</p>	0,070
13,09	0,07	11	 <p>Entrada Reagrupamiento</p> 	0,10

# 10° Rallye Ciudad de La Laguna


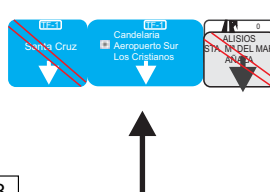


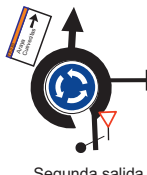

## TC 8 Tacoronte El Rosario

SECCION	SECTOR	TC 8	CH 9	RECORRIDO NORMAL			RECORRIDO ALTERNATIVO		
				Distancia	Tiempo	Promedio	Distancia	Tiempo	Promedio
4	14	8	9	29,82	0h47'	38,06	22,24	0h47'	28,39



Distancia		DIRECCION	INFORMACIONES	Kms. Regresivos										
Total	Parcial													
0,00	0,00	<p>TF-228 <span style="float: right;">8400</span></p> <p style="text-align: right;">28°28'36.2"N 16°24'08.1"W</p>		22,24										
0,74	0,74	<p>TF-228</p> <p style="text-align: center;"><b>1ª Salida</b></p>	<p style="text-align: center;"><b>TF-228</b></p> <table border="1" style="width:100%; border-collapse: collapse;"> <tr> <td style="text-align: center;">Los Naranjeros</td> <td style="text-align: center;">1,5</td> <td rowspan="3" style="text-align: center; vertical-align: middle;"><b>➔</b></td> </tr> <tr> <td style="text-align: center;">Aeropuerto Norte</td> <td style="text-align: center;">7</td> </tr> <tr> <td style="text-align: center;">Santa Cruz</td> <td style="text-align: center;">18</td> </tr> </table>	Los Naranjeros	1,5	<b>➔</b>	Aeropuerto Norte	7	Santa Cruz	18	21,50			
Los Naranjeros	1,5	<b>➔</b>												
Aeropuerto Norte	7													
Santa Cruz	18													
1,39	0,65	<p>TF-228</p> <p style="text-align: center;"><b>1ª Salida</b></p>	<p style="text-align: center;"><b>TF-228</b></p> <table border="1" style="width:100%; border-collapse: collapse;"> <tr> <td style="text-align: center;">Los Naranjeros</td> <td style="text-align: center;">1</td> <td rowspan="3" style="text-align: center; vertical-align: middle;"><b>➔</b></td> </tr> <tr> <td style="text-align: center;">Aeropuerto Norte</td> <td style="text-align: center;">5</td> </tr> <tr> <td style="text-align: center;">Santa Cruz</td> <td style="text-align: center;">17</td> </tr> </table>	Los Naranjeros	1	<b>➔</b>	Aeropuerto Norte	5	Santa Cruz	17	20,85			
Los Naranjeros	1	<b>➔</b>												
Aeropuerto Norte	5													
Santa Cruz	17													
1,57	0,18	<p>TF-228</p> <p style="text-align: center;"><b>2ª Salida</b></p>	<table border="1" style="width:100%; border-collapse: collapse;"> <tr> <td style="text-align: center;">6</td> <td style="text-align: center;">Aeropuerto Norte</td> <td rowspan="2" style="text-align: center; vertical-align: middle;"><b>➔</b></td> </tr> <tr> <td style="text-align: center;">17</td> <td style="text-align: center;">Santa Cruz</td> </tr> </table> <table border="1" style="width:100%; border-collapse: collapse;"> <tr> <td style="text-align: center;">6</td> <td style="text-align: center;">Aeropuerto Norte</td> <td rowspan="2" style="text-align: center; vertical-align: middle;"><b>➔</b></td> </tr> <tr> <td style="text-align: center;">17</td> <td style="text-align: center;">Santa Cruz</td> </tr> </table>	6	Aeropuerto Norte	<b>➔</b>	17	Santa Cruz	6	Aeropuerto Norte	<b>➔</b>	17	Santa Cruz	20,67
6	Aeropuerto Norte	<b>➔</b>												
17	Santa Cruz													
6	Aeropuerto Norte	<b>➔</b>												
17	Santa Cruz													
10,69	9,12	<p style="text-align: center;"><b>Abandonar TF-5</b></p>		11,55										
10,73	0,04	<p>TF-5</p>	<table border="1" style="width:100%; border-collapse: collapse;"> <tr> <td style="text-align: center;">500m</td> <td style="text-align: center;">7 ACD</td> <td style="text-align: center;">300m</td> <td style="text-align: center;">7B</td> <td style="text-align: center;">TF-2</td> </tr> <tr> <td style="text-align: center;">Las Chumberas</td> <td style="text-align: center;">Los Majuelos</td> <td style="text-align: center;">Autopista Sur</td> <td style="text-align: center;">Alisios</td> <td></td> </tr> </table>	500m	7 ACD	300m	7B	TF-2	Las Chumberas	Los Majuelos	Autopista Sur	Alisios		11,51
500m	7 ACD	300m	7B	TF-2										
Las Chumberas	Los Majuelos	Autopista Sur	Alisios											



Distancia		DIRECCION	INFORMACIONES	Kms. Regresivos
Total	Parcial			
12,29	1,56	7		9,95
16,13	3,84	8		6,11
16,97	0,84	9	Incorporarse TF-1 	5,27
20,00	3,03	10		2,24
21,14	1,14	11	C. Las Vichas 	1,10
21,59	0,45		TF-28 	0,65



Sección  
**4**

TC-8  
Tacoronte El Rosario

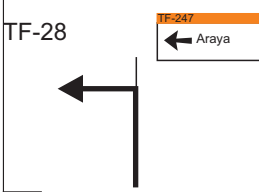

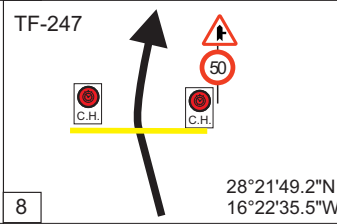

CH 9  
Candelaria

Distancia  
22,24

Tiempo  
0h47'

Promedio  
28,39

Sector  
**14**

Distancia		DIRECCION	INFORMACIONES	Kms. Regresivos
Total	Parcial			
21,96	0,37	TF-28 		0,28
22,24	0,28	TF-247 		0,00

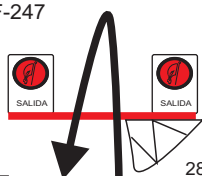


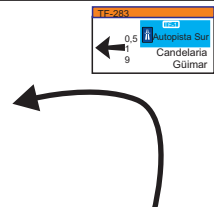
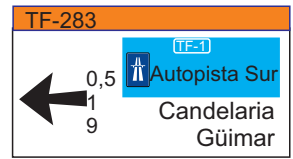
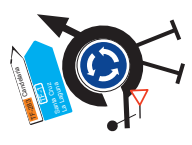
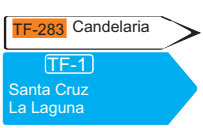

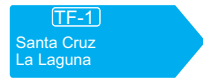



# 10° Rallye Ciudad de La Laguna

## TC 9 Candelaria

SECCION	SECTOR	TC 9	CH 9A	RECORRIDO NORMAL			RECORRIDO ALTERNATIVO		
				Distancia	Tiempo	Promedio	Distancia	Tiempo	Promedio
4	15	9	9A	32,23	0h45´	42,9	22,52	0h45´	21,18



Distancia		DIRECCION	INFORMACIONES	Kms. Regresivos
Total	Parcial			
0,00	0,00	<b>TF-247</b> <span style="float: right;">8,82</span>  <span style="float: right;">28°21'51.0"N 16°22'39.2"W</span>		22,52
0,56	0,56			21,96
0,93	0,37			21,59
1,52	0,59	<b>C. Las Vichas</b>  Tercera salida		21,00
2,07	0,55	<b>TF-283</b>  Primera salida		20,45
2,55	0,48	<b>TF-1</b>  Incorporarse a TF-1		19,97



Sección <b>4</b>	TC-9 Candelaria	→	CH-9A Plaza del Adelantado	Distancia	Tiempo	Promedio	Sector <b>15</b>
				22,52	0h45'	21,18	

Distancia		DIRECCION	INFORMACIONES	Kms. Regresivos
Total	Parcial			
11,55	9,00	7		10,97
17,76	6,21	8		4,76
19,24	1,48	9	<p>TF-5 Carril de deceleración</p>	3,28
19,67	0,43	10		2,85
20,12	0,45	11		2,40
22,04	1,92			0,48





Sección  
4

TC-9  
Candelaria

CH-9A  
Plaza del  
Adelantado

Distancia  
22,52

Tiempo  
0h45'

Promedio  
21,18

Sector  
15

Distancia		DIRECCION	INFORMACIONES	Kms. Regresivos
Total	Parcial			
22,34	0,30			0,18
22,43	0,09			0,09
22,52	0,09			0,00





Organismo Autónomo de Deportes  
deporte lagunero



26 Y 27 JULIO 2024

ESOS





Organismo Autónomo de Deportes  
deporte lagunero



26 Y 27 JULIO 2024

